

SECRETARÍA GENERAL EN DATOS

¿Qué es Tablero de Gestión 'Secretaría General en Datos'?

Secretaría General en Datos es una herramienta que presenta información territorializada con enfoque diferencial e interseccional de los aspectos generales, los trámites y los servicios prestados en las localidades de Bogotá y algunos municipios aledaños en cumplimiento de la misionalidad de la *Secretaría General de la Alcaldía Mayor de Bogotá*.

Se visualiza información de seis dimensiones correspondiente desde 2020 hasta segundo trimestre de 2022 de diferentes dependencias de la entidad. Sus datos son actualizados de forma trimestral.



Dimensión 1 - Características sociodemográficas y estructura territorial



Dimensión 2 - Canales de interacción de la Red CADE con la ciudadanía



Dimensión 3 - Oferta de servicios prestados a la ciudadanía



Dimensión 4 - Bogotá territorio de paz y reconciliación PDET-BR



Dimensión 5 - Fortalecimiento institucional de la administración distrital



Dimensión 6 - Información presupuestal de la Secretaría General



Características sociodemográficas y estructura territorial

Población total - Teusaquillo

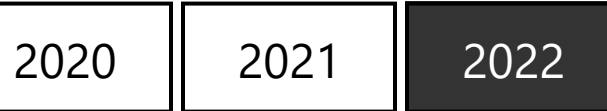
Año 2022

Seleccione una localidad para ver la información correspondiente

- Antonio Nariño
- Barrios Unidos
- Bosa
- Chapinero
- Ciudad Bolívar
- Engativa
- Fontibon
- Kennedy
- La Candelaria
- Los Martires
- Puente Aranda
- Rafael Uribe Uribe
- San Cristobal
- Santa Fe
- Suba
- Sumapaz
- Teusaquillo
- Tunjuelito
- Usaquen
- Usme



Año

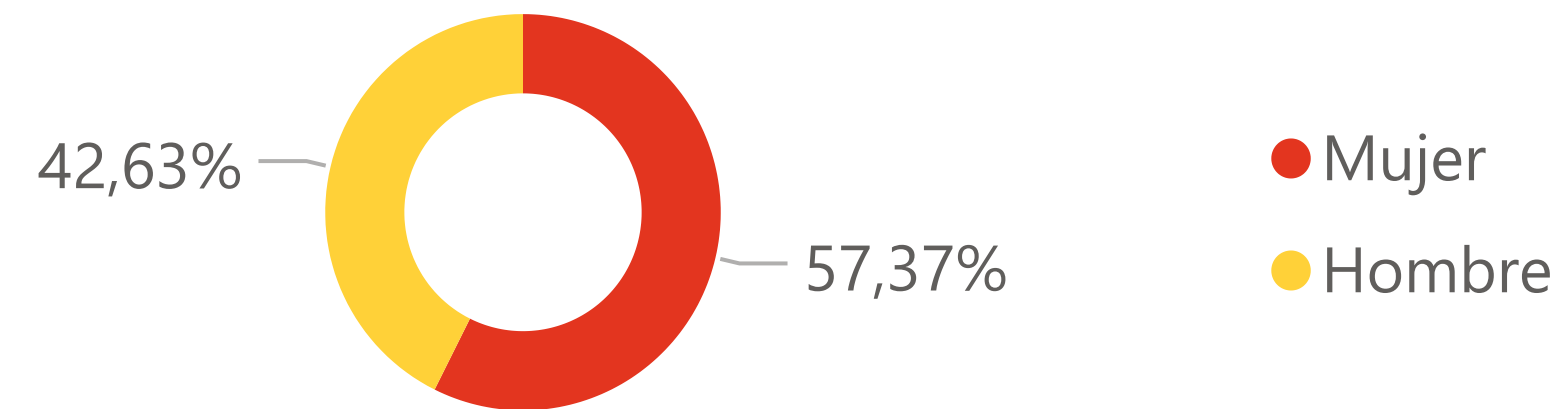


167.657
Habitantes

1.419
Hectáreas

6
Unidades de Planeamiento Zonal

Población por sexo



Área - Urbana



Población por ciclo vital

● Hombre ● Mujer


Adultez (29 - 59 años)



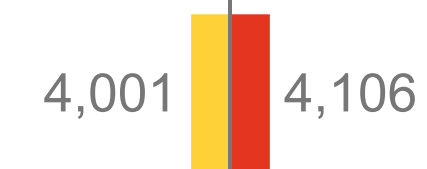
Persona mayor (60 o más años)



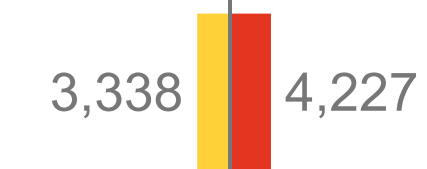
Juventud (18 - 28 años)



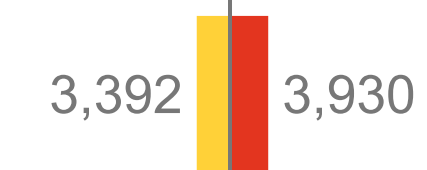
Primera infancia (0 - 5 años)



Adolescencia (12 - 17 años)



Infancia (6 - 11 años)



UPZ y/o UPR - Teusaquillo

UPZ

- Ciudad Salitre Oriental
- Galerías
- La Esmeralda
- Parque Simón Bolívar
- Quinta Paredes
- Teusaquillo



Fuentes: Proyecciones de población a nivel de localidades 2018 - 2035 (**DANE, 2021**) | Superficie y clase de suelo por localidad monografías (SDP, 2018)



Canales de interacción de la Red CADE con la ciudadanía

Localidad

Teusaquillo

Año

Todas

970.593

Turnos atendidos 2020 - 2022

257.818

Transacciones realizadas 2020 - 2022

Red CADE

Bogotá te escucha

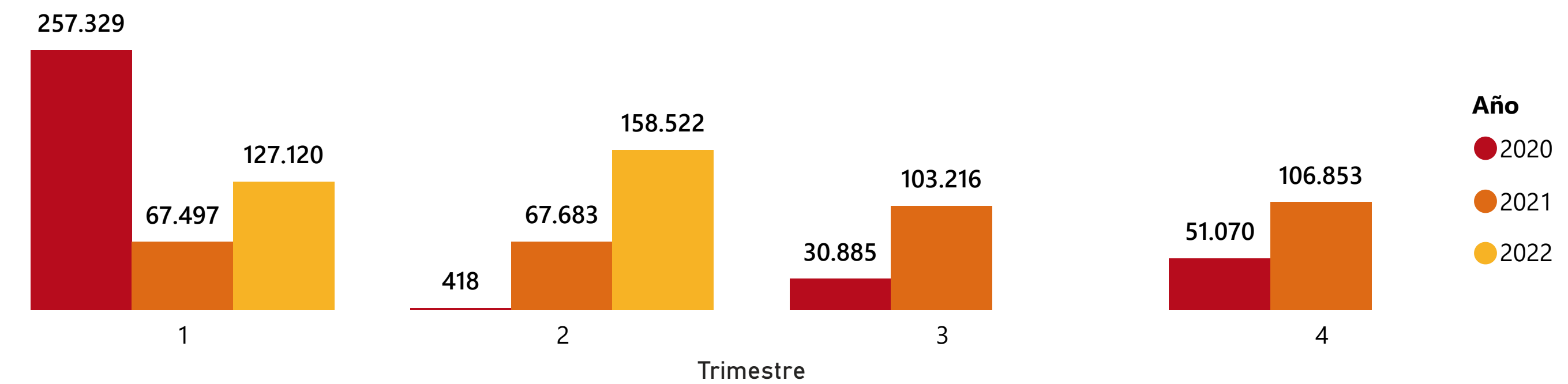
Línea 195

Puntos Red CADE - Teusaquillo

Punto Red CADE	Estado	Tipo de CADE	Fecha de cierre (Si aplica)
Feria de Servicio	No aplica	SuperCADE móvil	No aplica
SuperCADE CAD	En funcionamiento	SuperCADE	No aplica

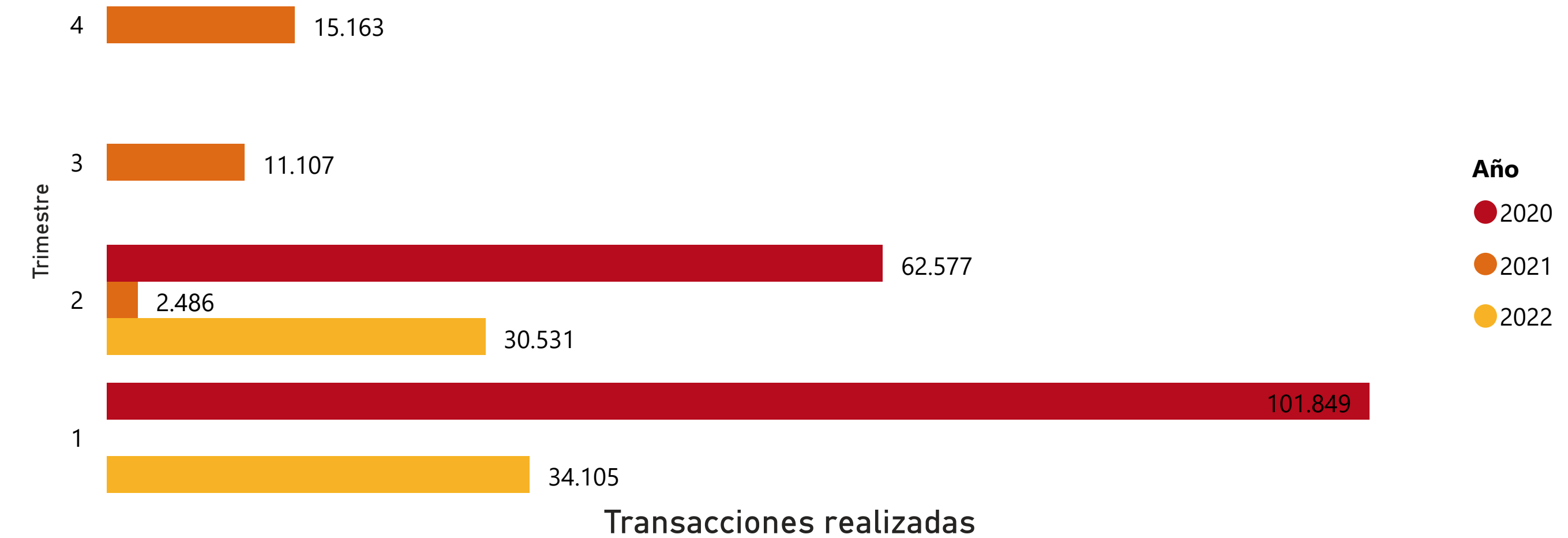
Turnos atendidos - Punto no especificado

Localidad Teusaquillo



Transacciones de recaudo realizadas - Punto no especificado

Localidad Teusaquillo





Canales de interacción de la Red CADE con la ciudadanía

Localidad

Teusaquillo

Año

Todas

974

Peticiones 2022

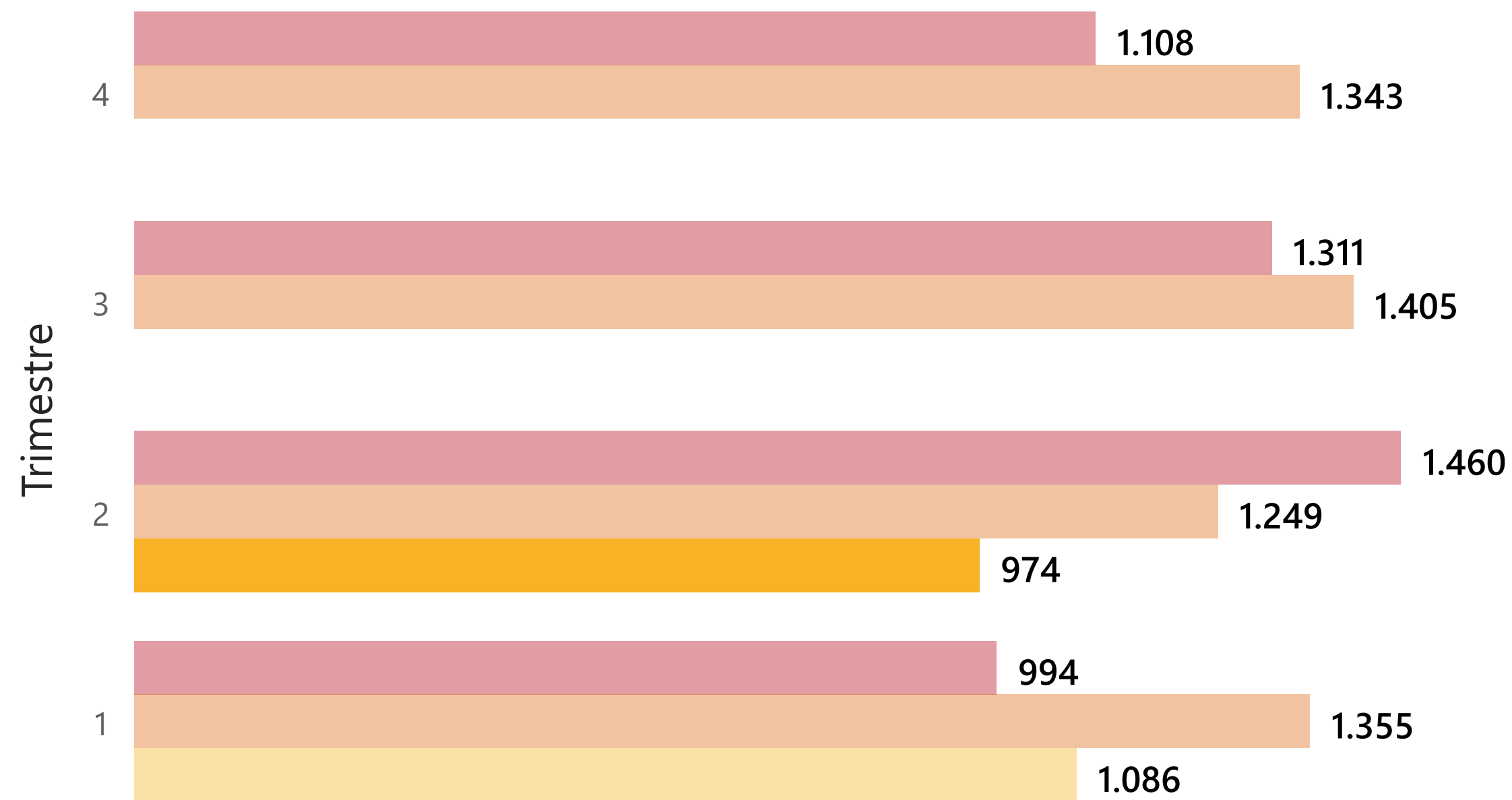
Red CADE

Bogotá te escucha

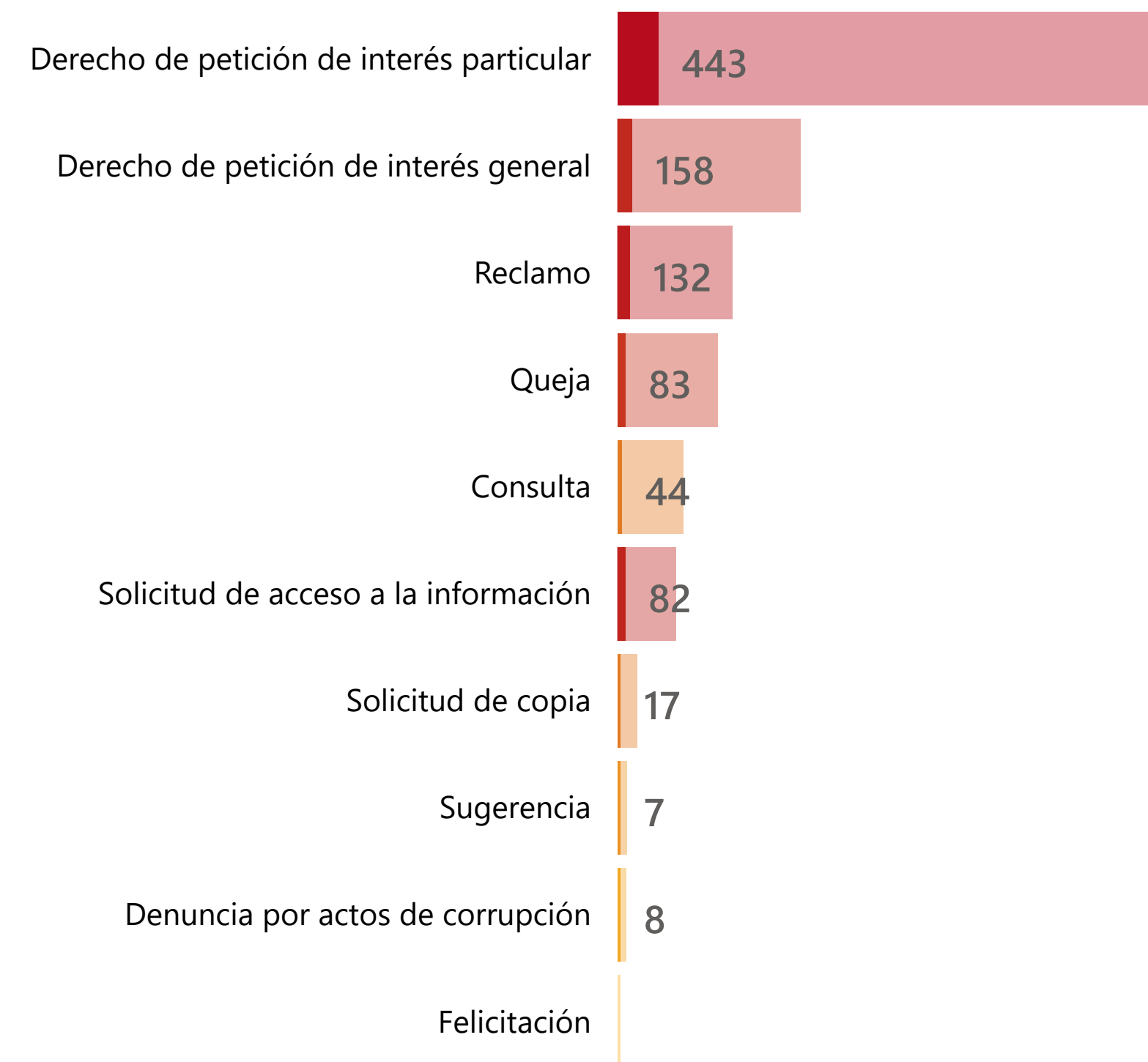
Línea 195

Peticiones por trimestre - Teusaquillo

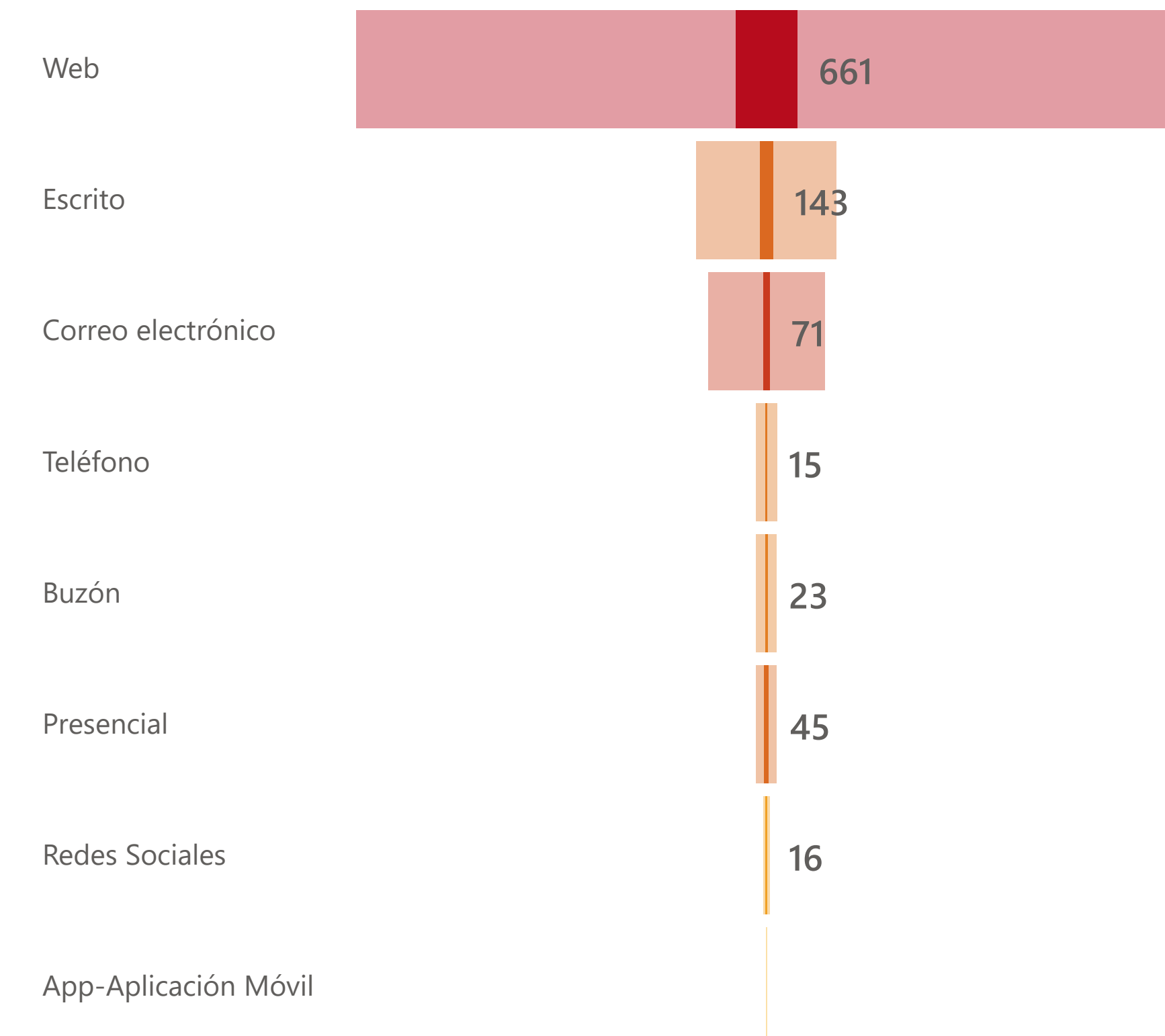
Año ● 2020 ● 2021 ● 2022



Peticiones por tipo - Teusaquillo



Peticiones por canal - Teusaquillo





Canales de interacción de la Red CADE con la ciudadanía

Localidad

Teusaquillo

Año

Todas

2.296

Interacciones 2022

3

Tipo de canal 2022

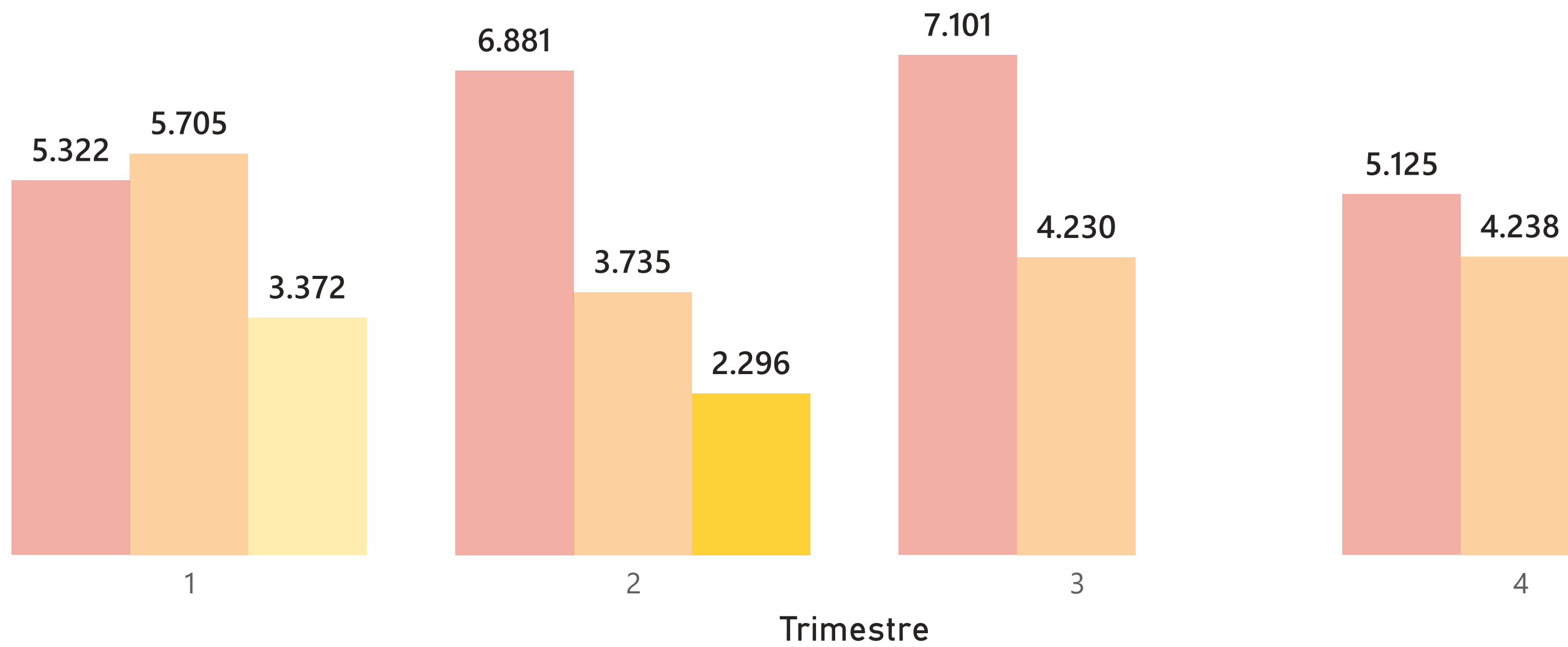
Red CADE

Bogotá te escucha

Línea 195

Interacciones - Teusaquillo

Año ● 2020 ● 2021 ● 2022



Interacciones por tipo de canal - Teusaquillo

Trimestre	Chat	Telefónico	Videollamada	Total
2	129	2.119	48	2.296
Total	129	2.119	48	2.296



56

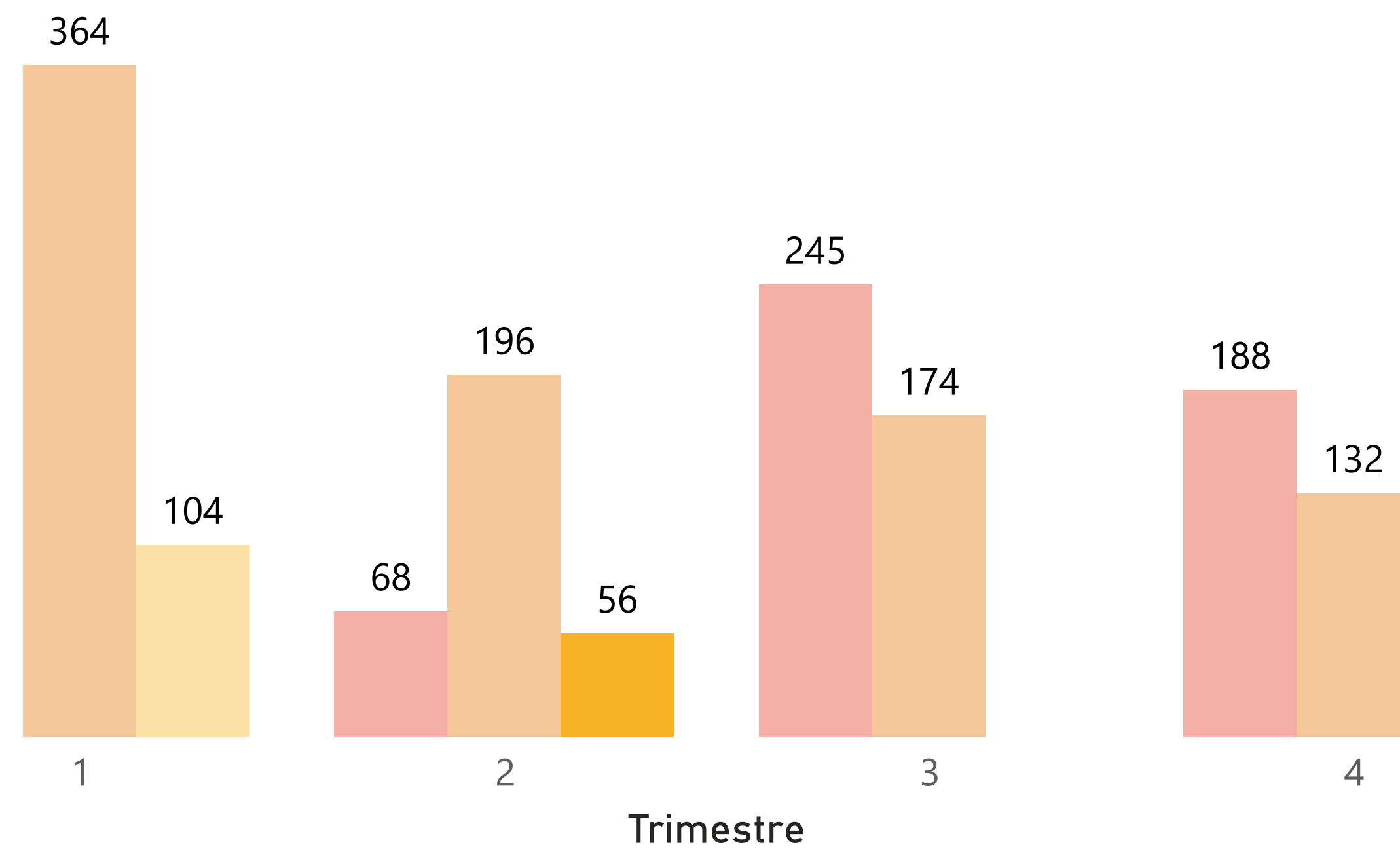
Solicitudes

6

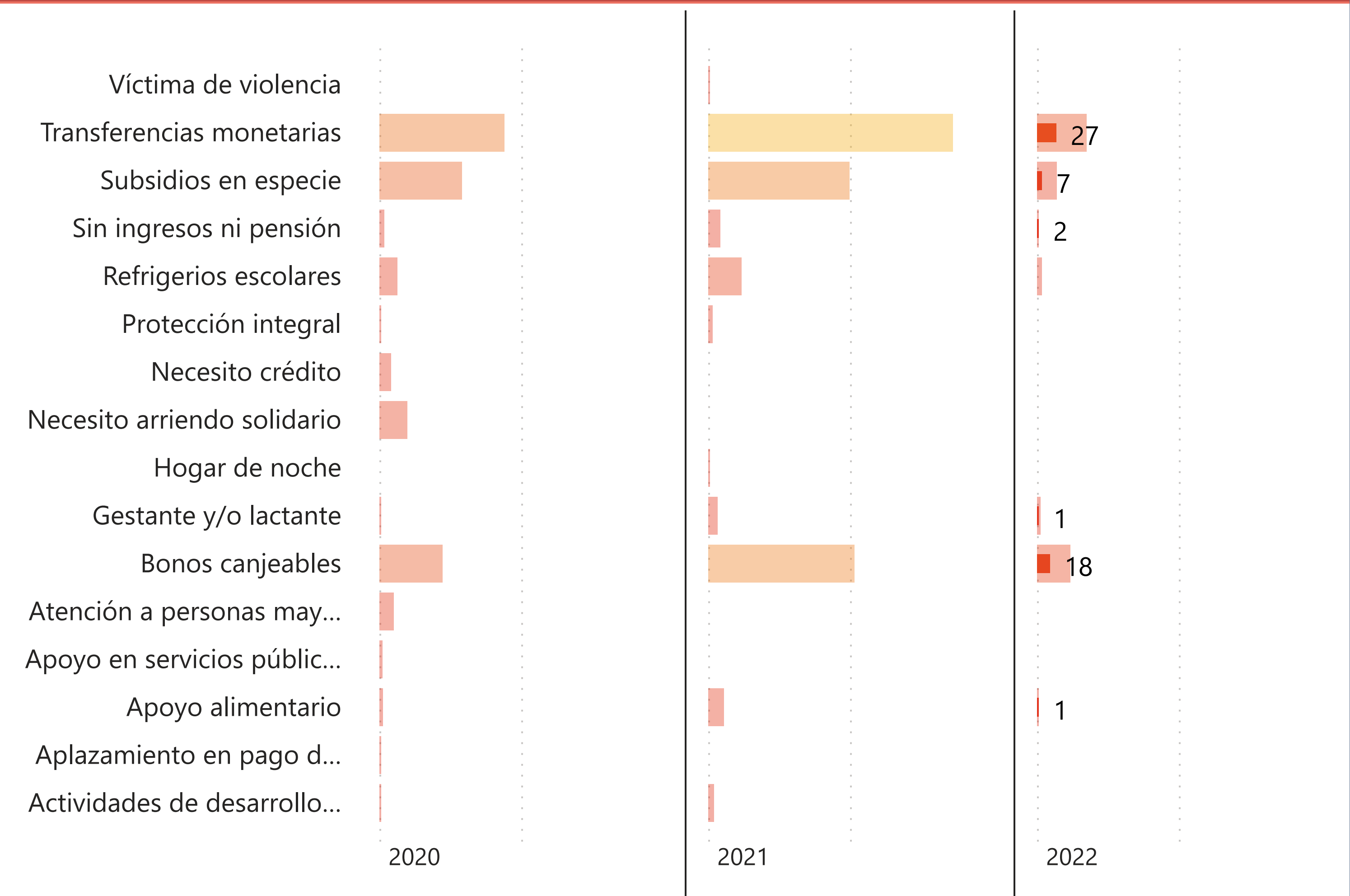
Tipos de solicitudes

Solicitudes plataforma GAB - Teusaquillo

Año ● 2020 ● 2021 ● 2022



Tipo de ayuda 2 trimestre 2022





5.072

Atenciones en sala 2020 - 2022

23.925

COFRE 2022

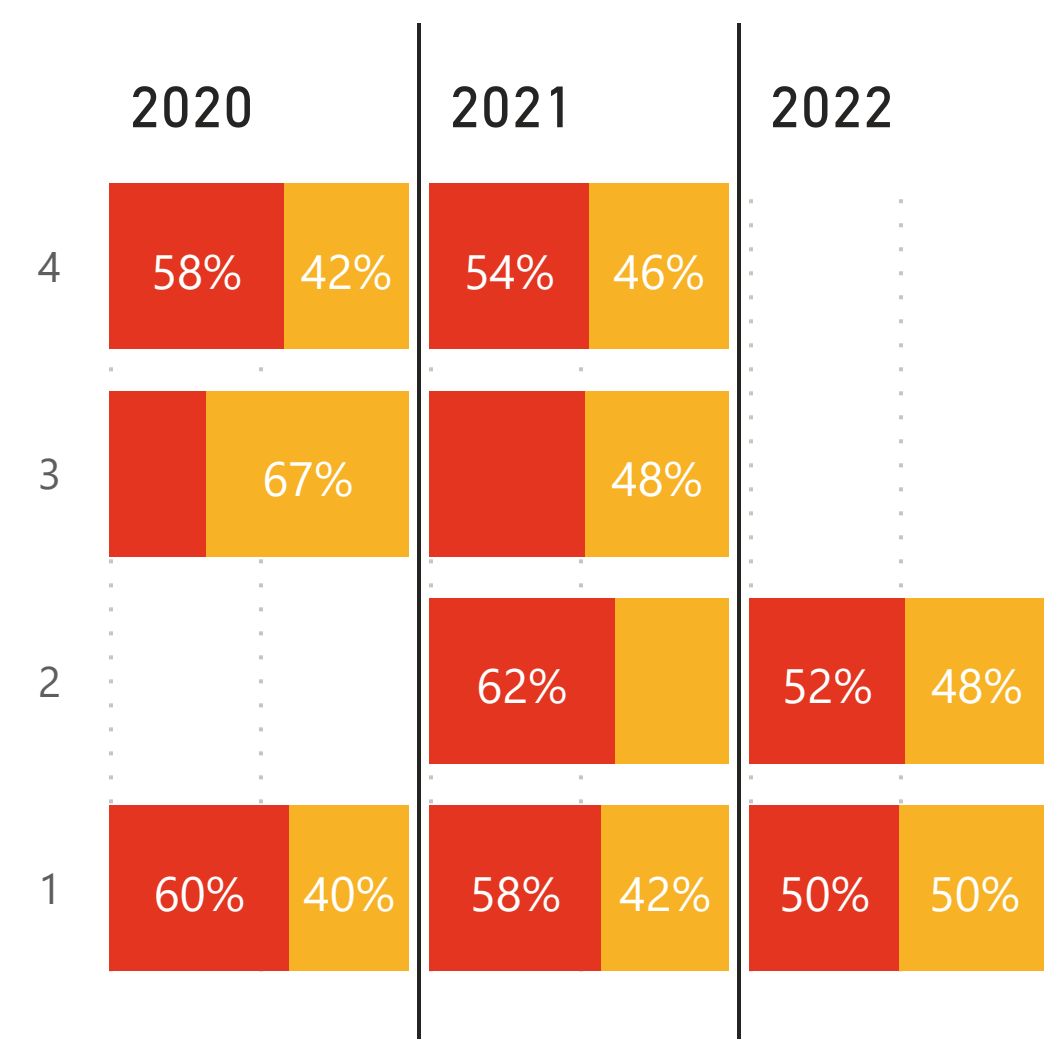
2.599

Visitas COFRE 2022

Atención de consultas

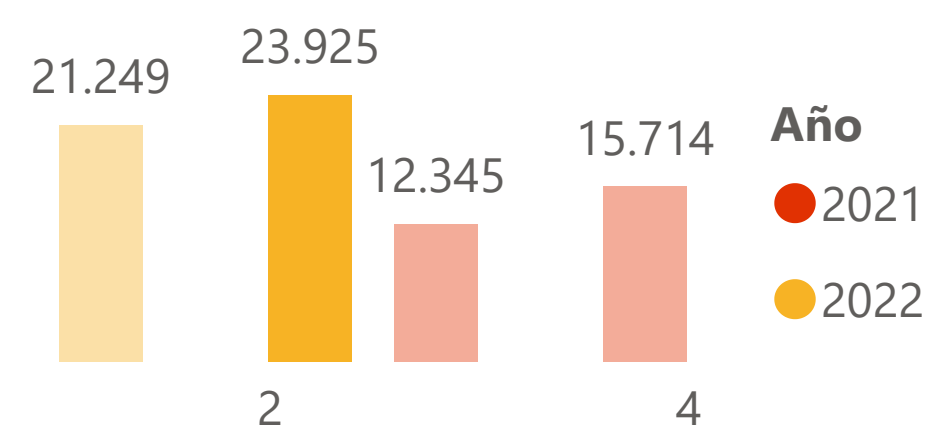
Atención en sala y no presencial

Sexo ● Hombre ● Mujer

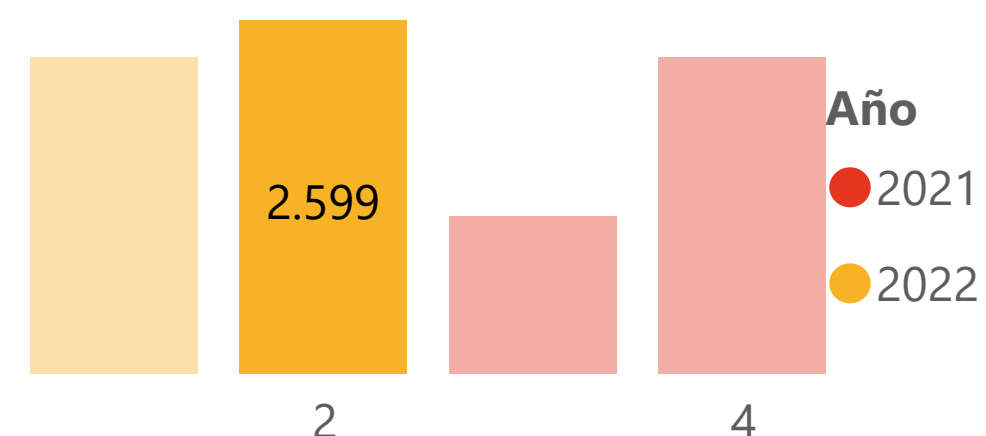


COFRE

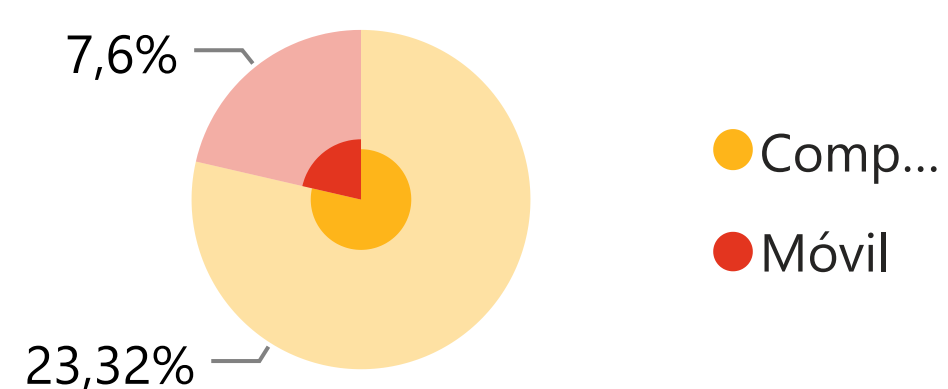
Consultas COFRE 2022 -2T



Visitas COFRE 2022 -2T



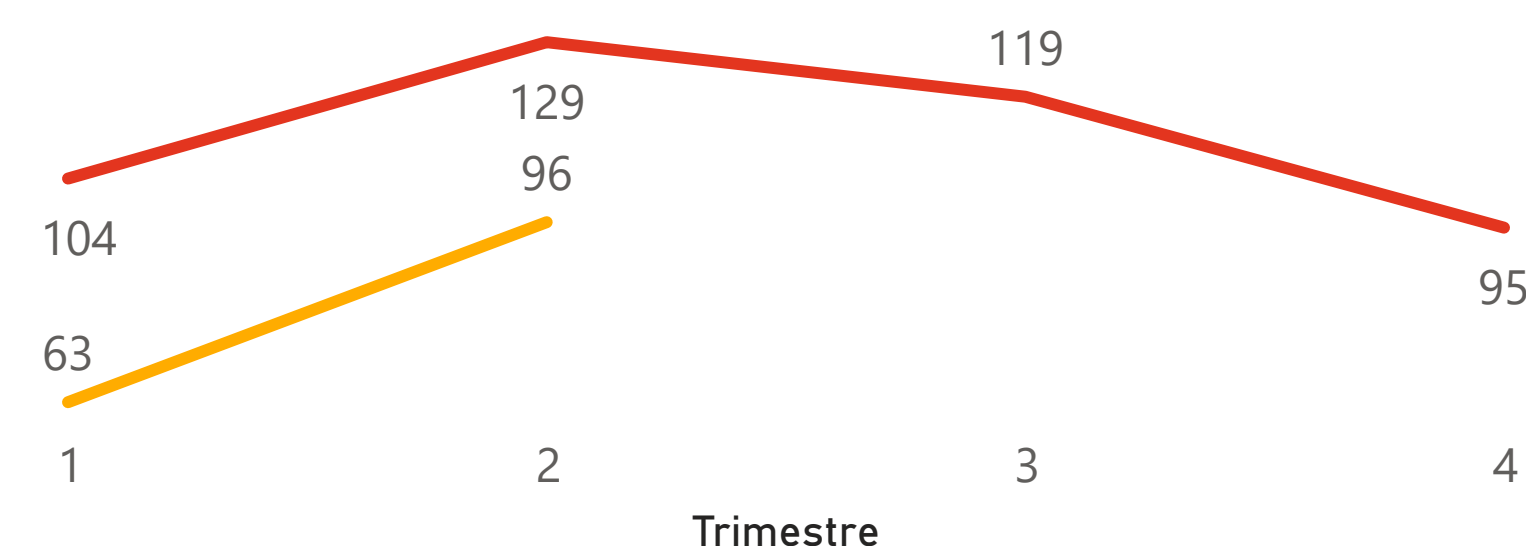
Visitas por dispositivo



Acciones de asistencia técnica

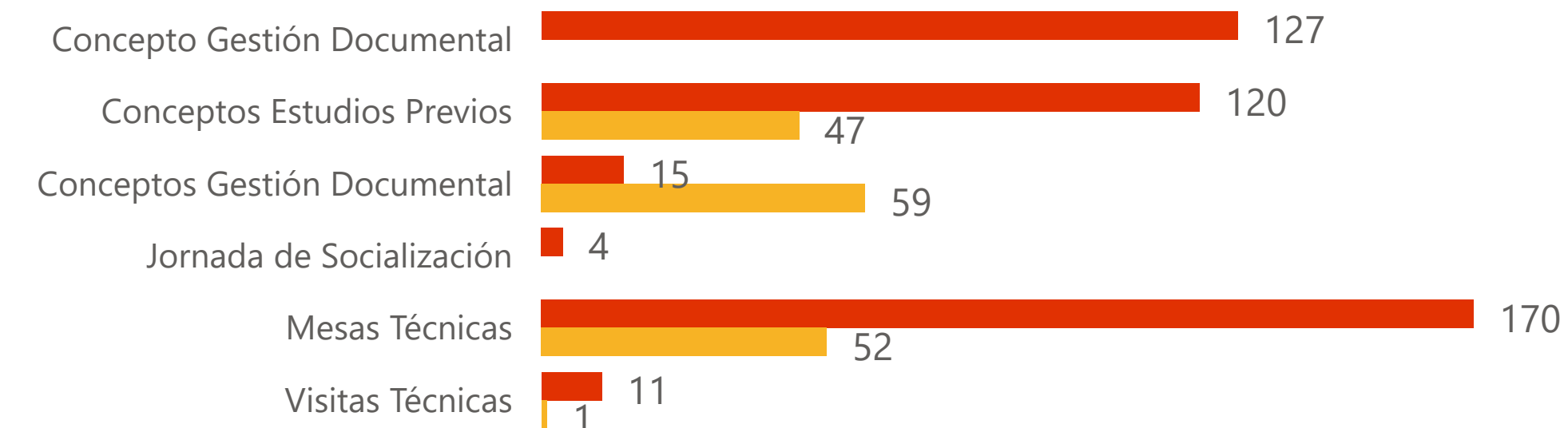
Asistencia técnica por trimestre

Año ● 2021 ● 2022



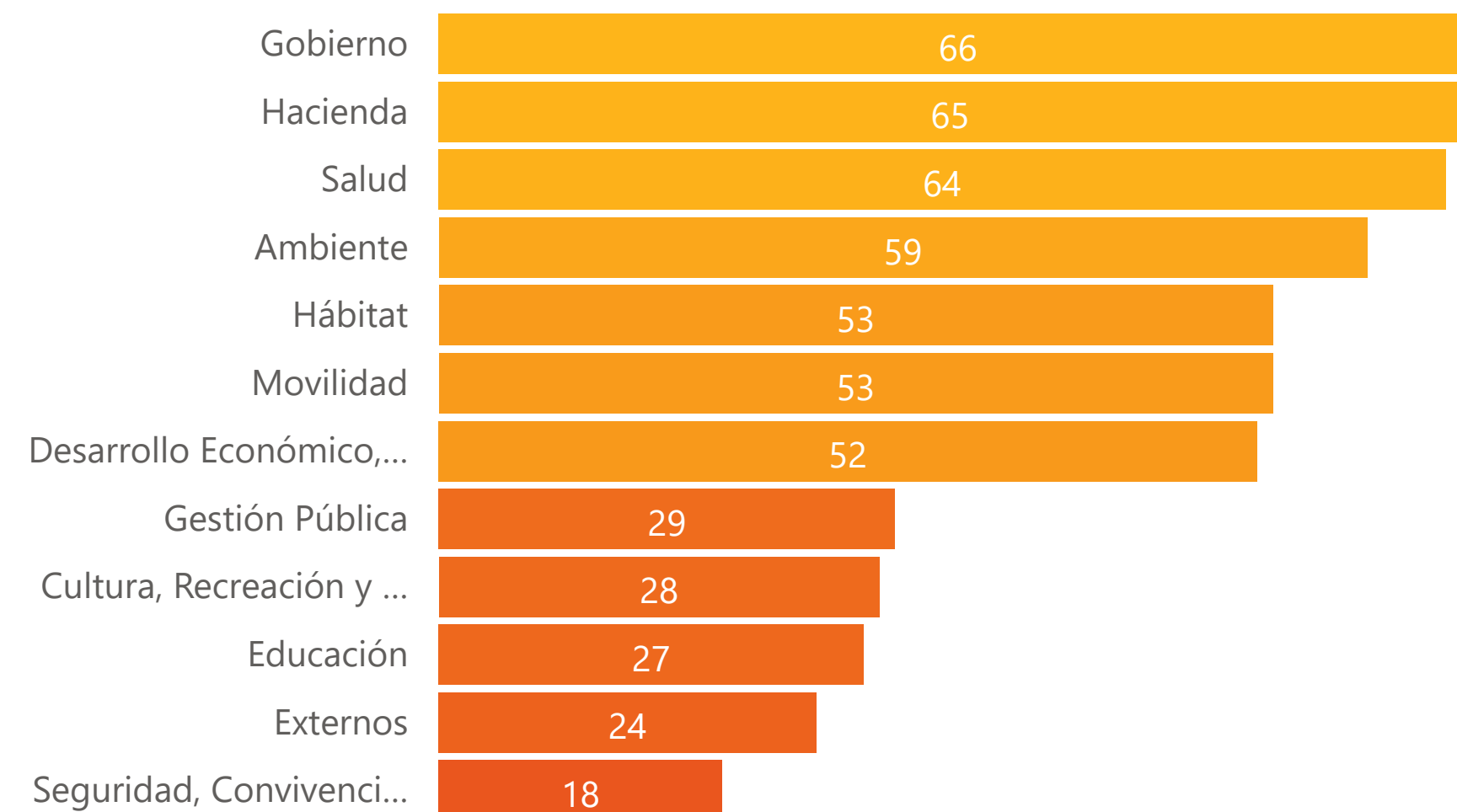
Acciones de asistencia por estrategia

Año ● 2021 ● 2022

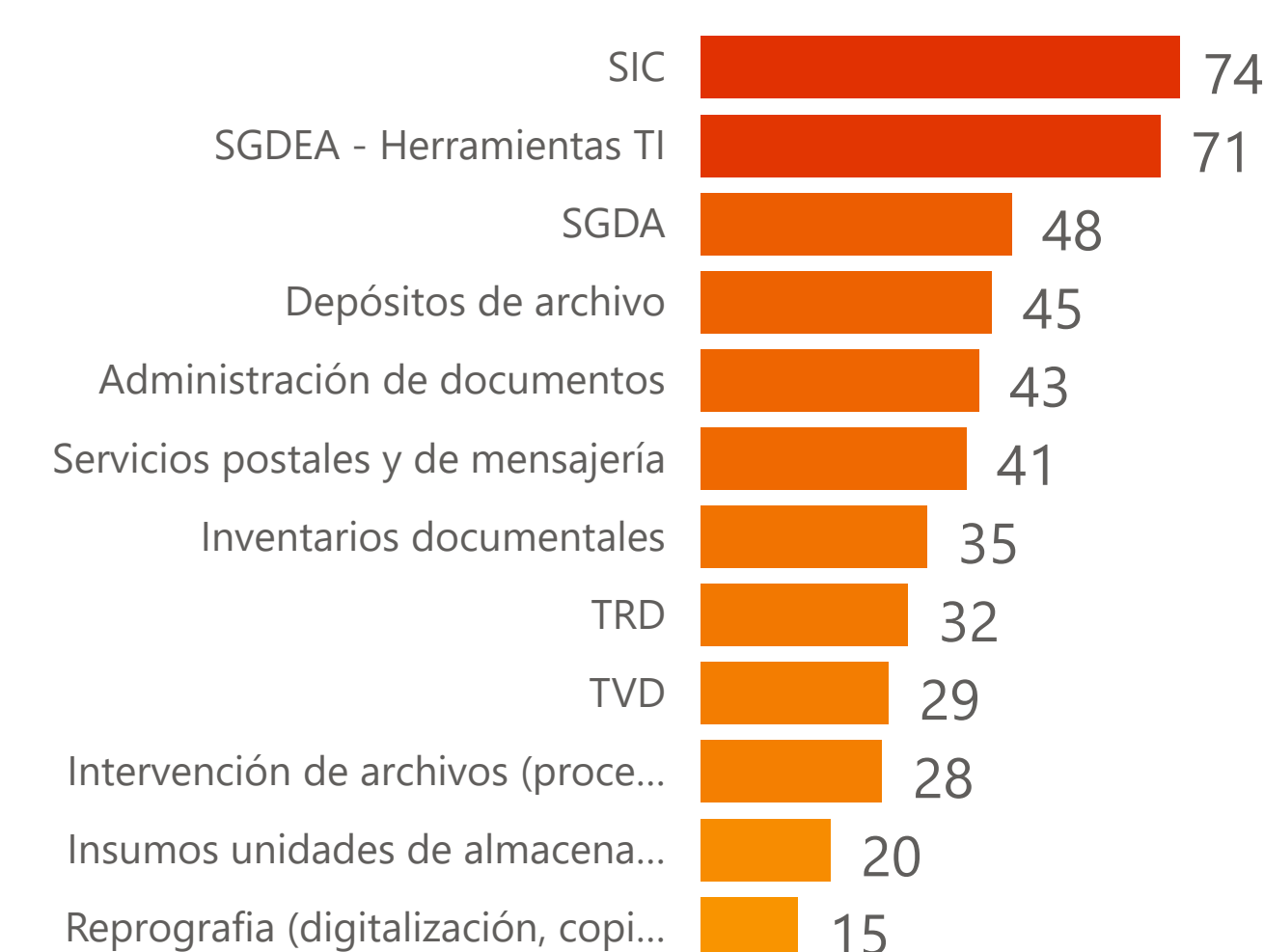


Acciones de asistencia por sector

Asistencia por sector de la administra...



Acciones de asistencia por temática



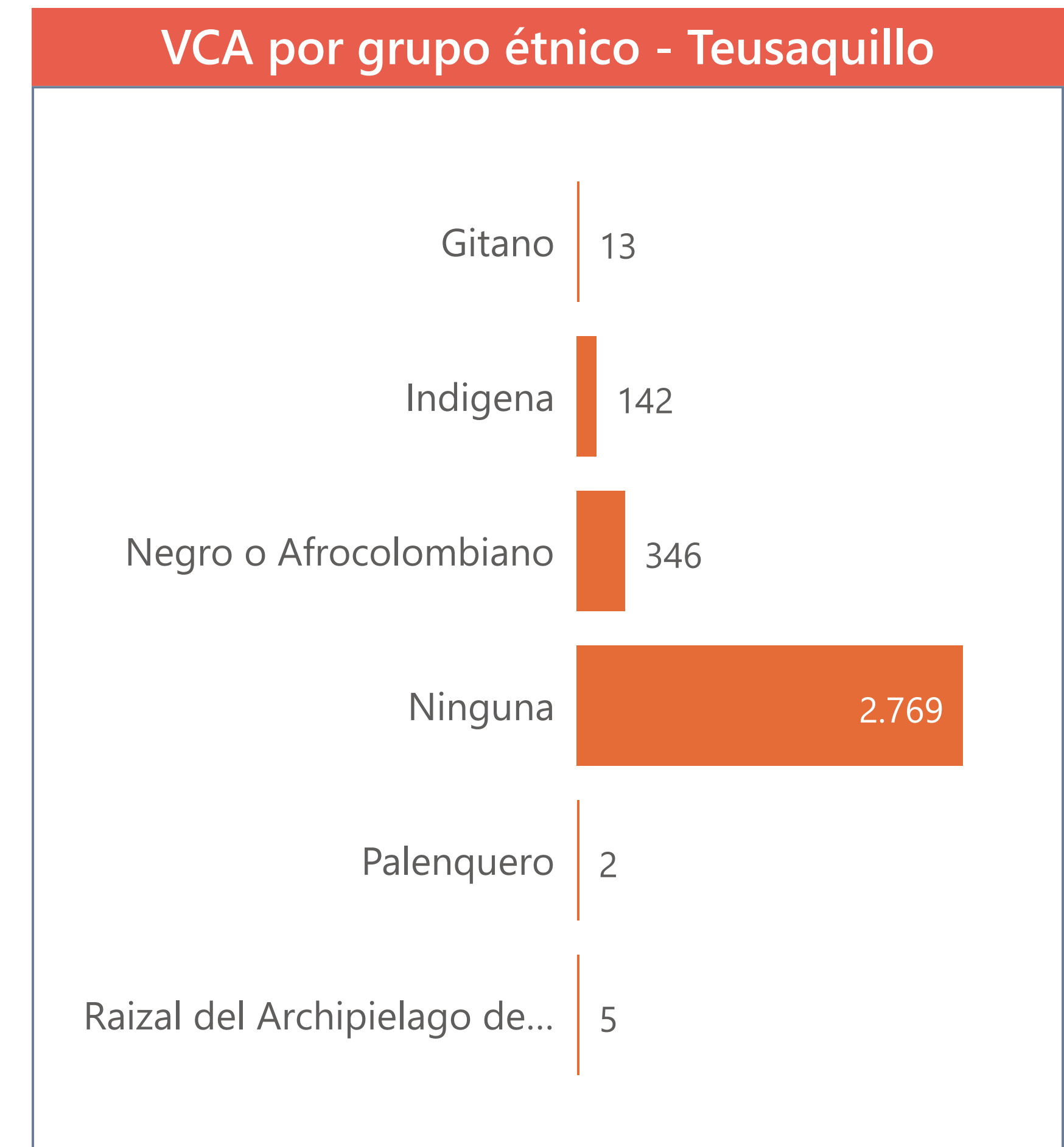
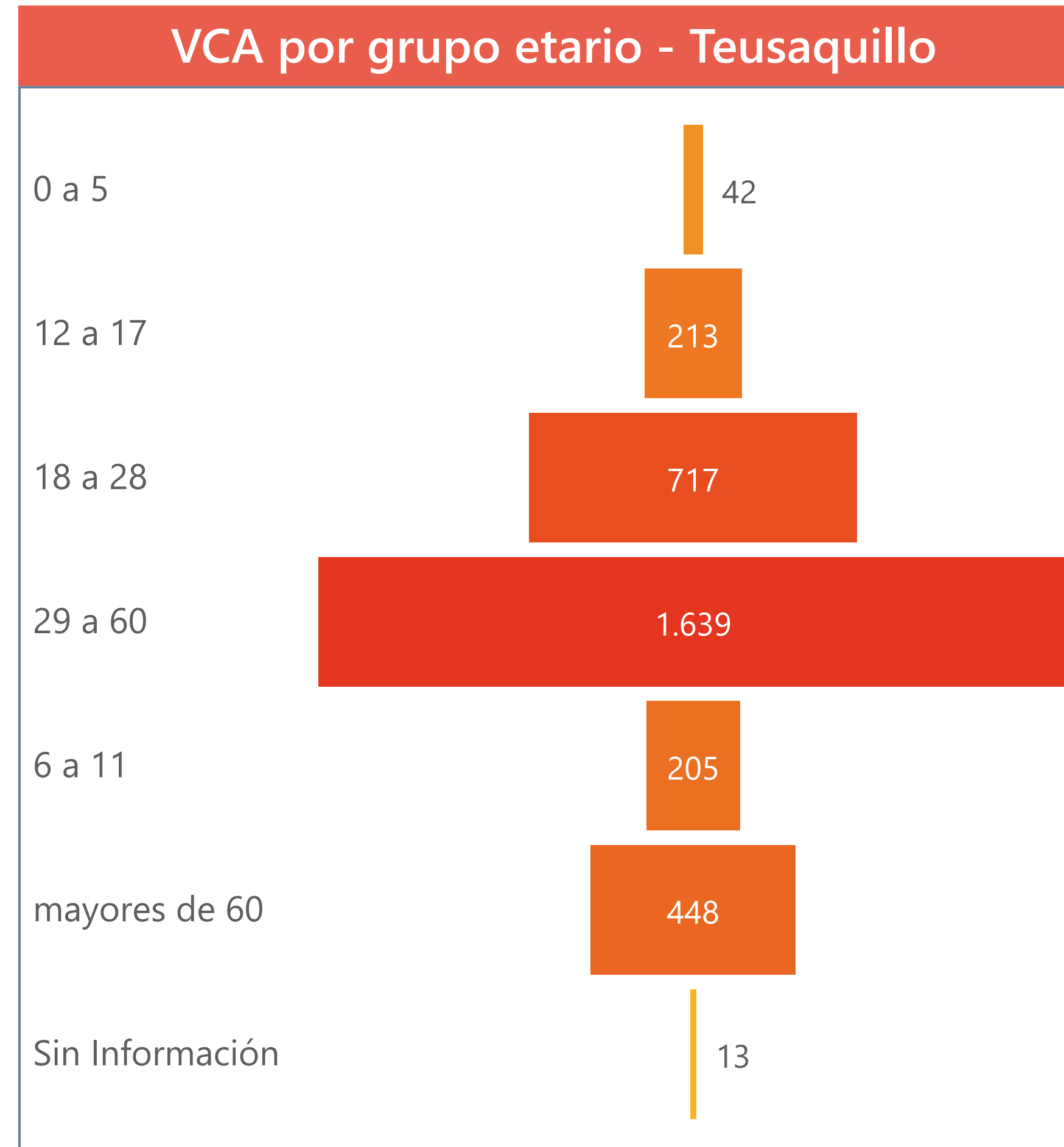
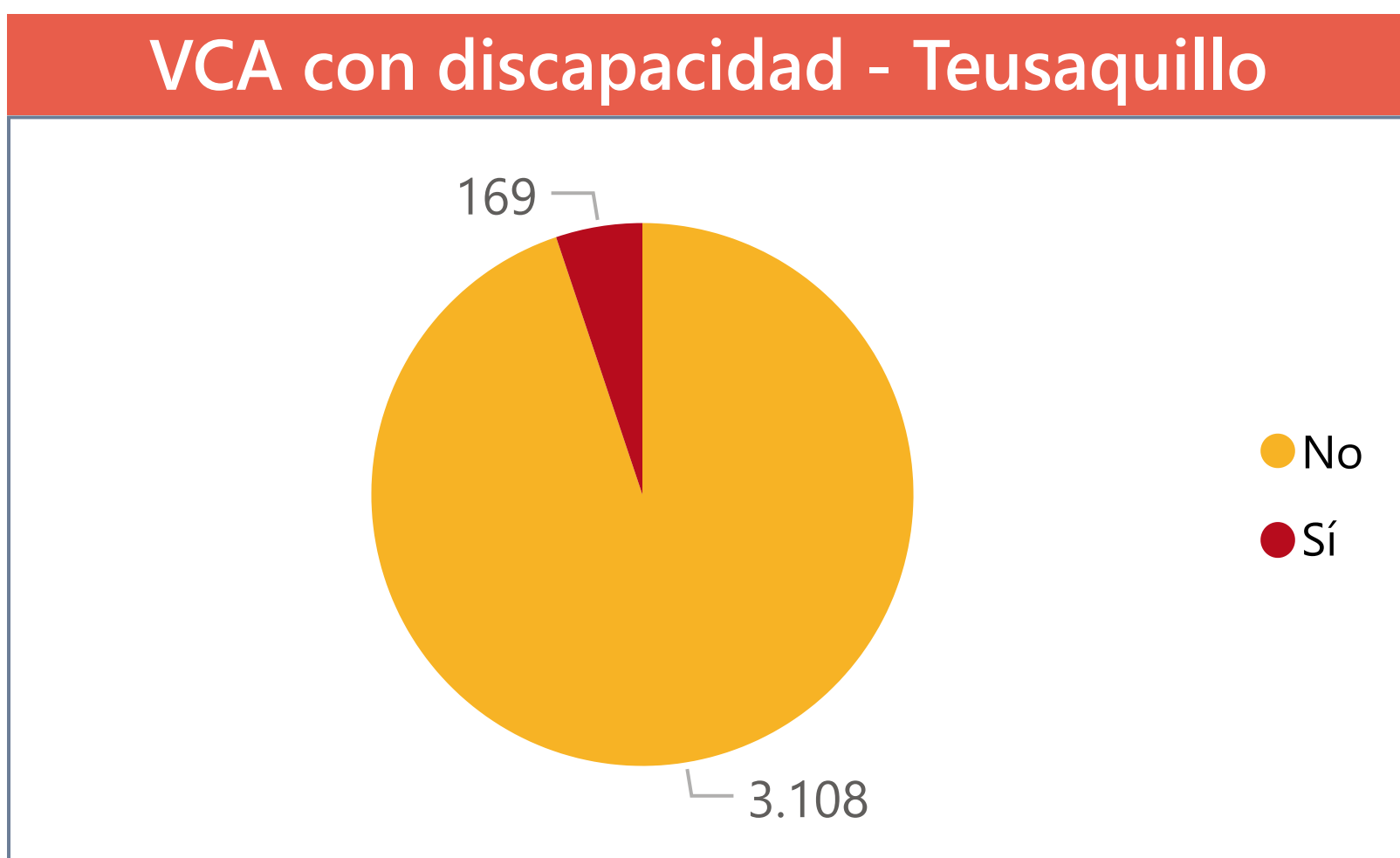
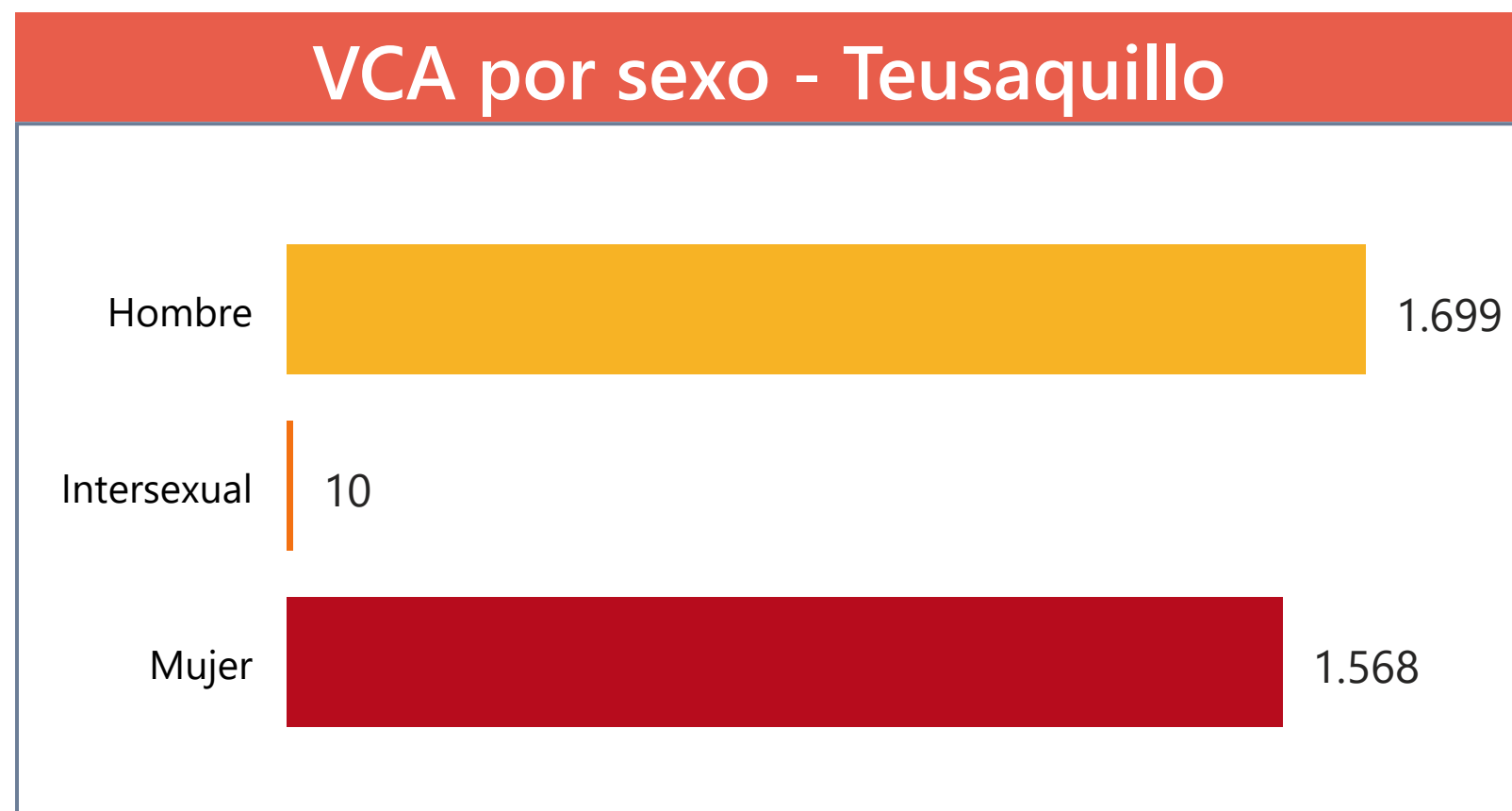
En Teusaquillo vivían

3.277

Víctimas del Conflicto Armado (VCA) - Abril 2022

Caracterización Víctimas del Conflicto Armado (VCA)

Beneficios otorgados a víctimas



Fuente: Secretaría General - Observatorio de Paz, Víctimas y Reconciliación a partir de la caracterización del Sistema de Información para Víctimas - SIVIC e incluido en el RUV con información a **corte a 30 de abril de 2022.**

En Teusaquillo habían

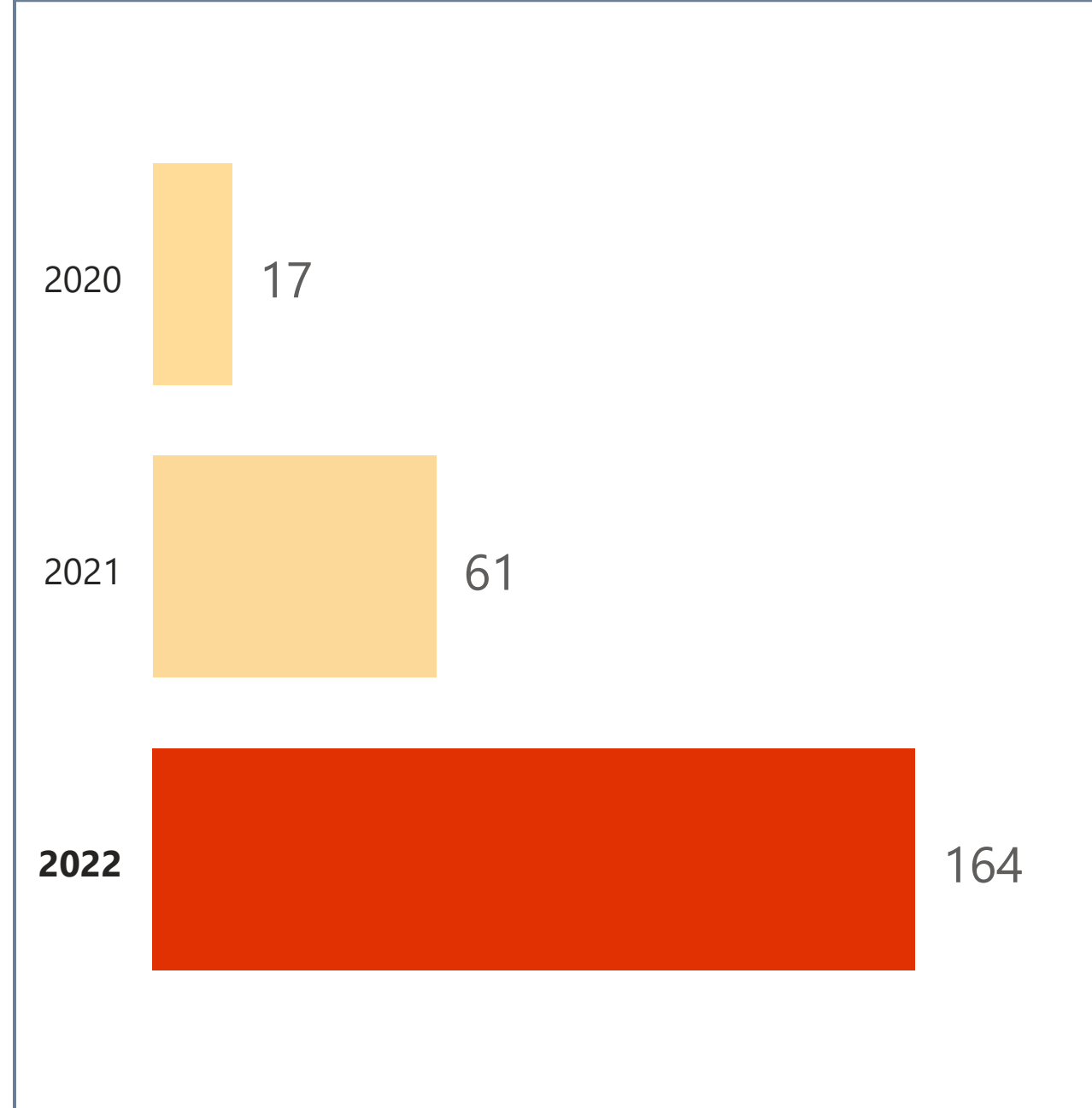
164

teletrabajadores(as) - Junio 2022

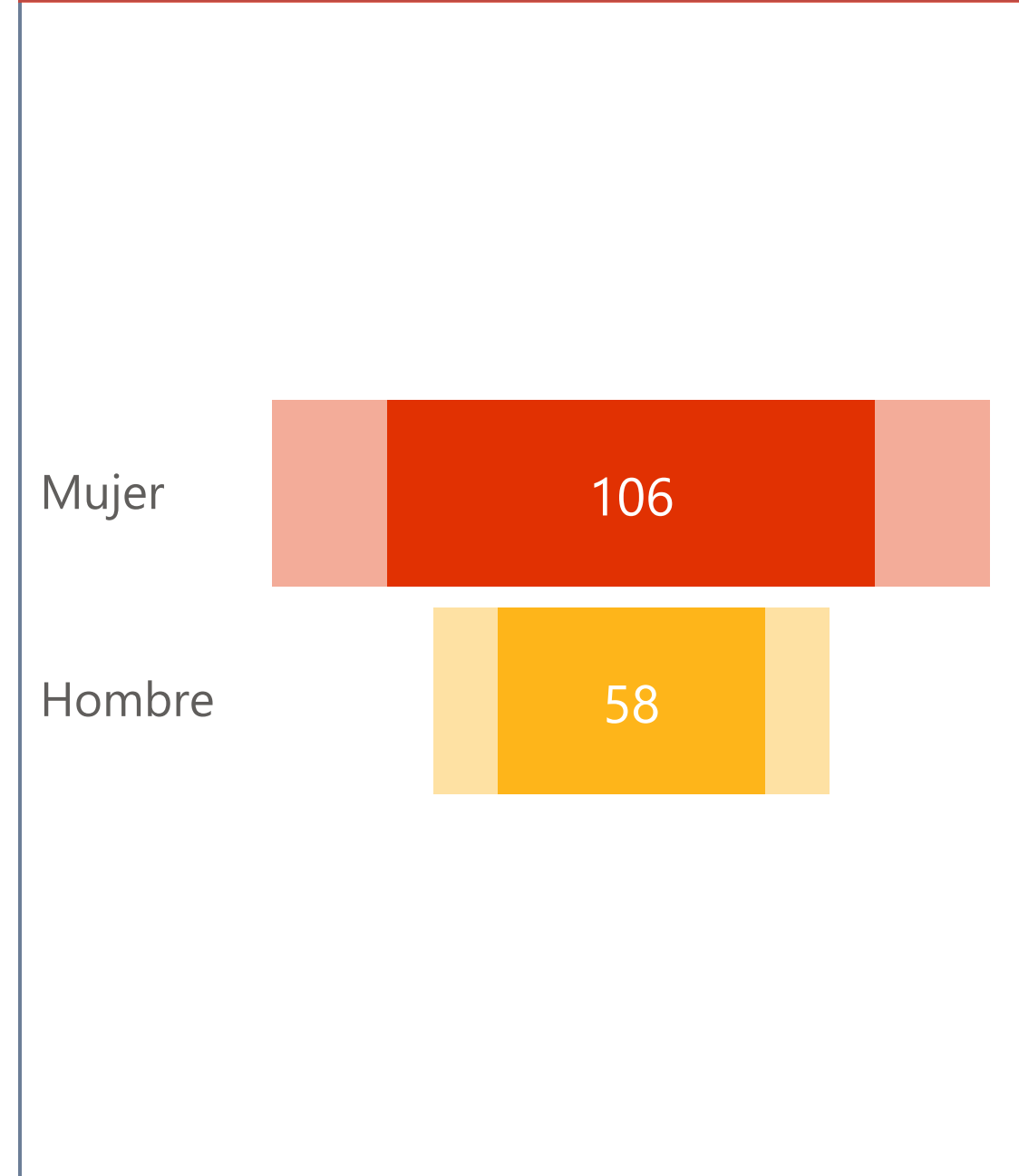
Teletrabajo en el distrito

Formación de capacidades - Aprende 10

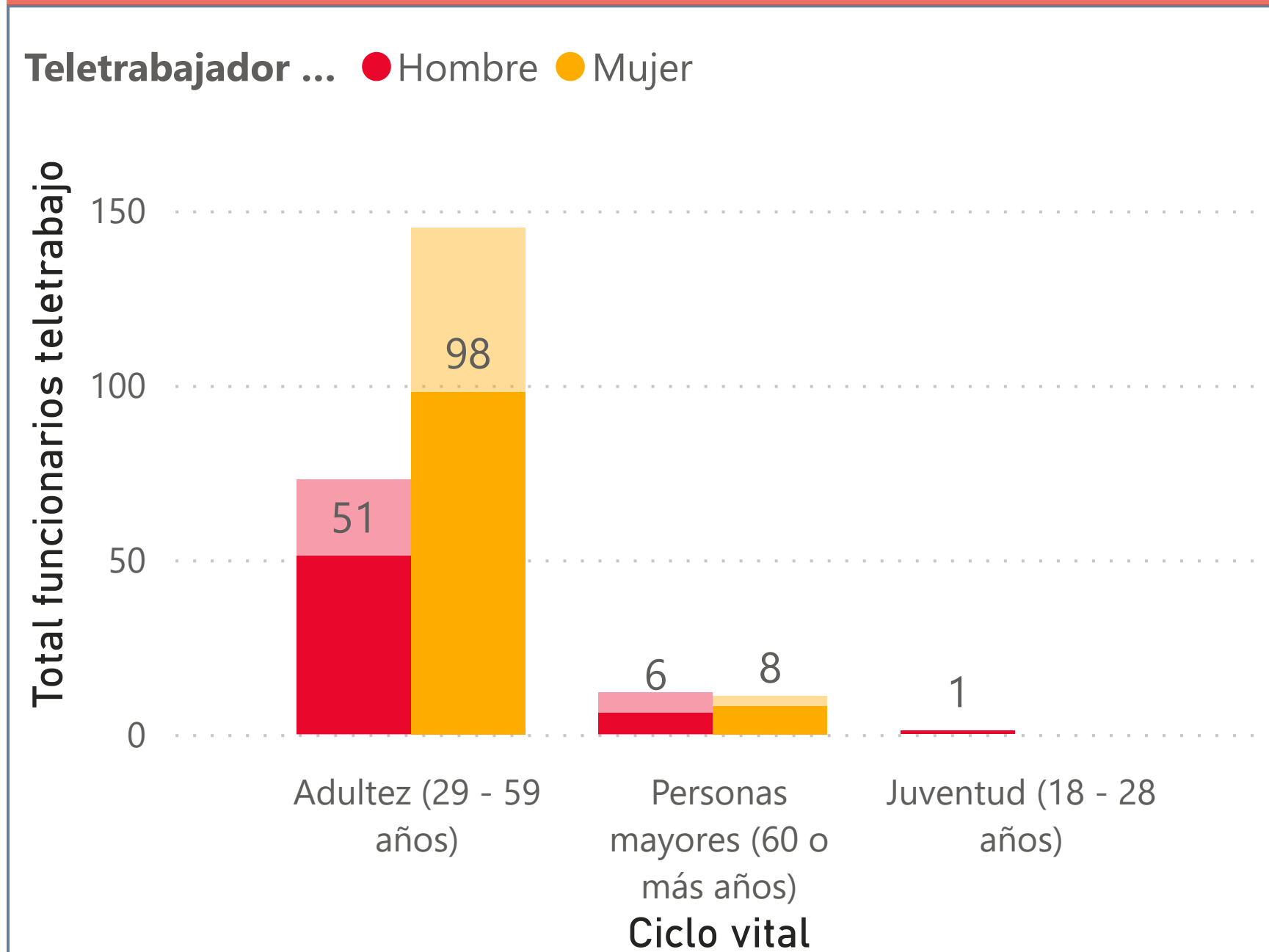
Teletrabajadores(as) por año - Teusaquillo



Teletrabajadores(as) por sexo - Teusaquillo




Teletrabajadores(as) por ciclo vital - Teusaquillo



Teletrabajadores(as) por criterio - Teusaquillo



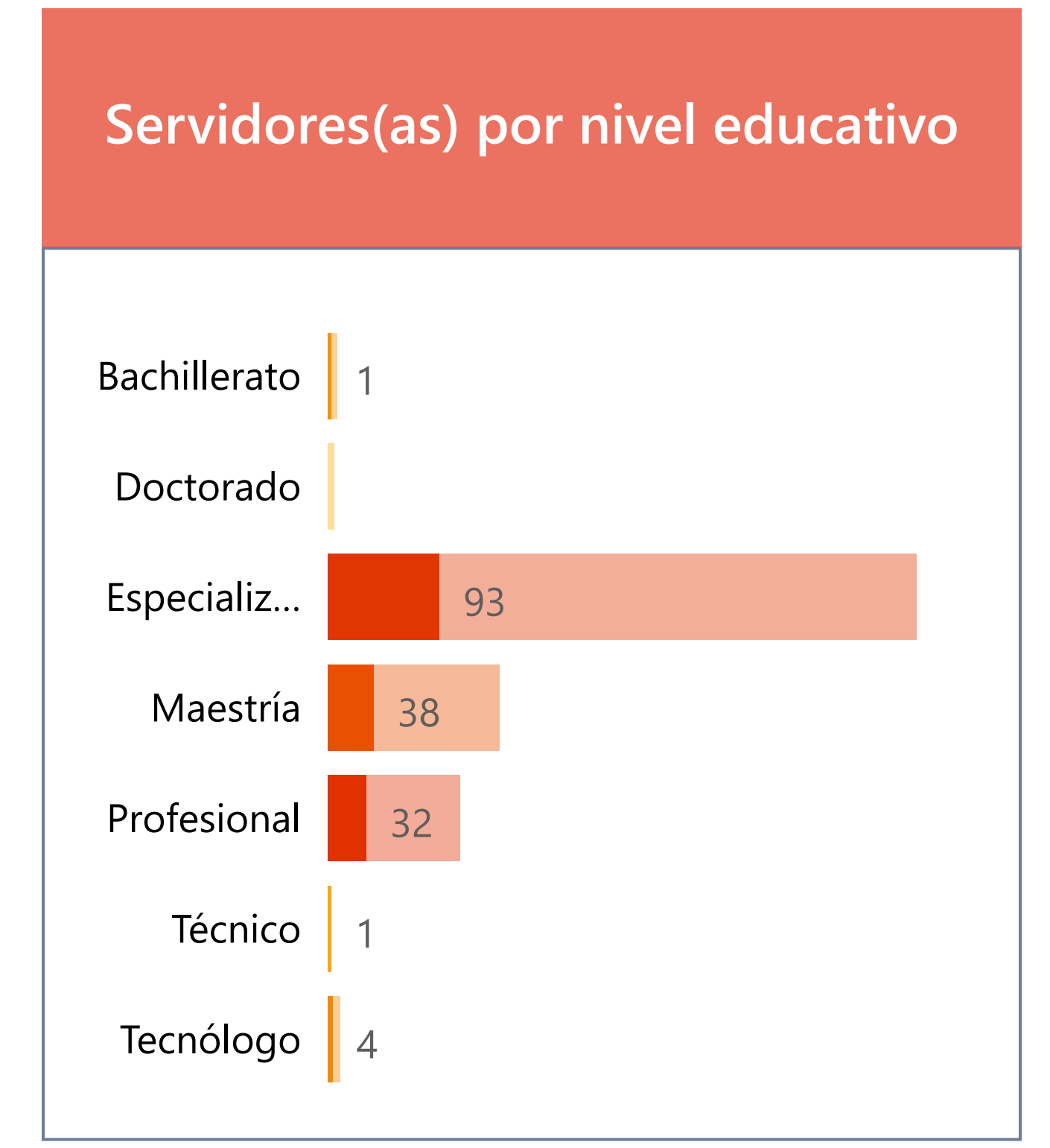
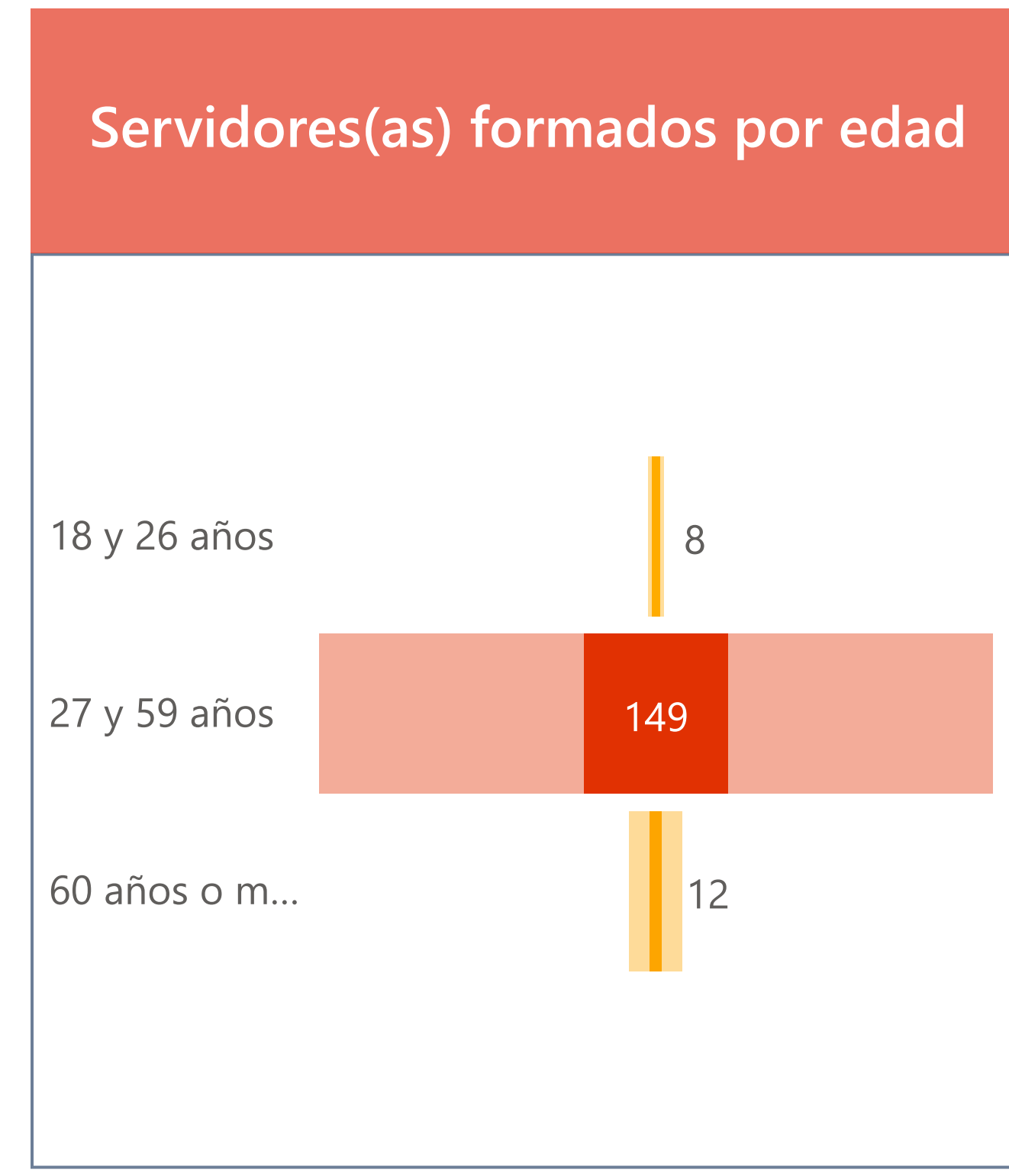
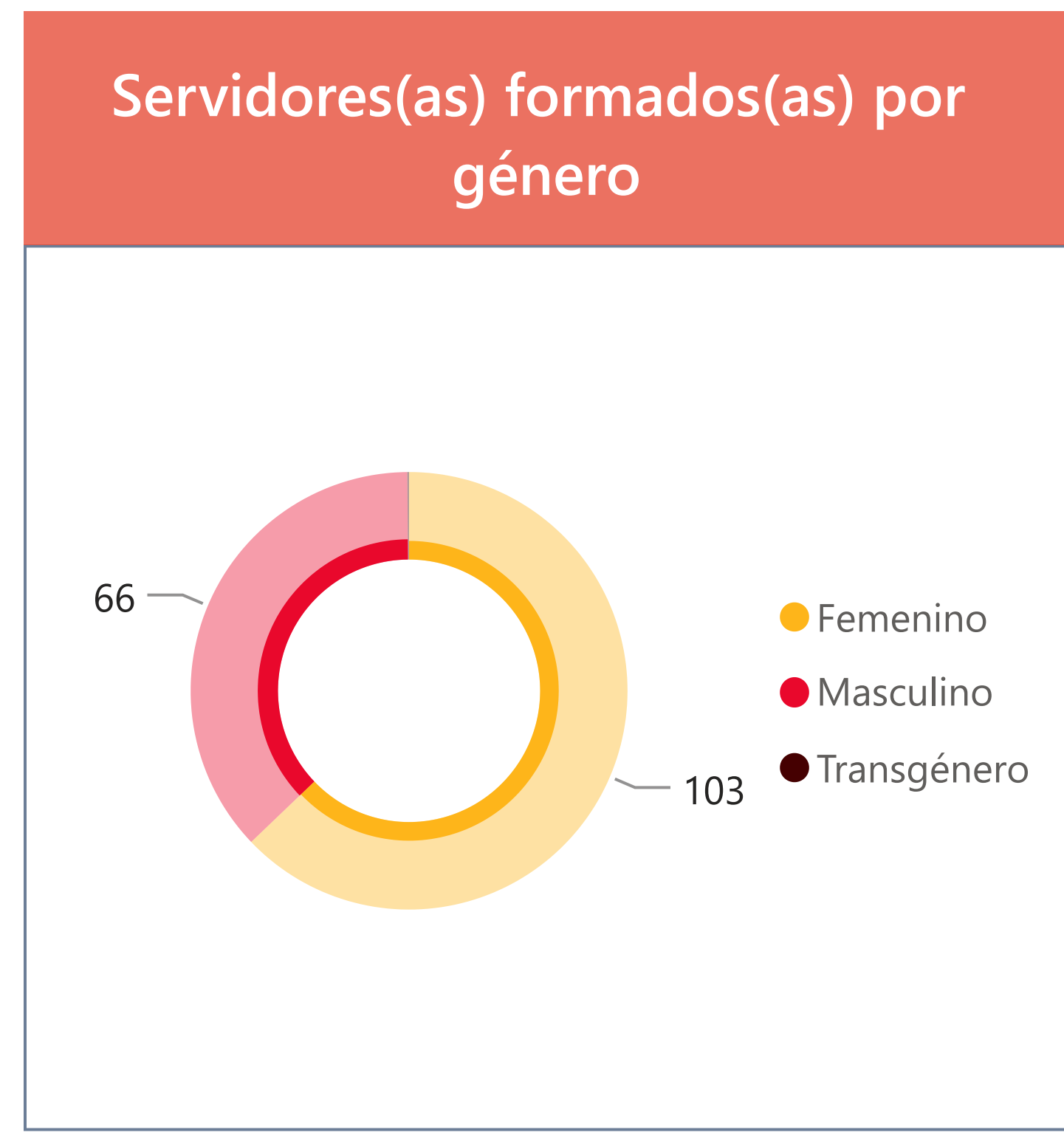
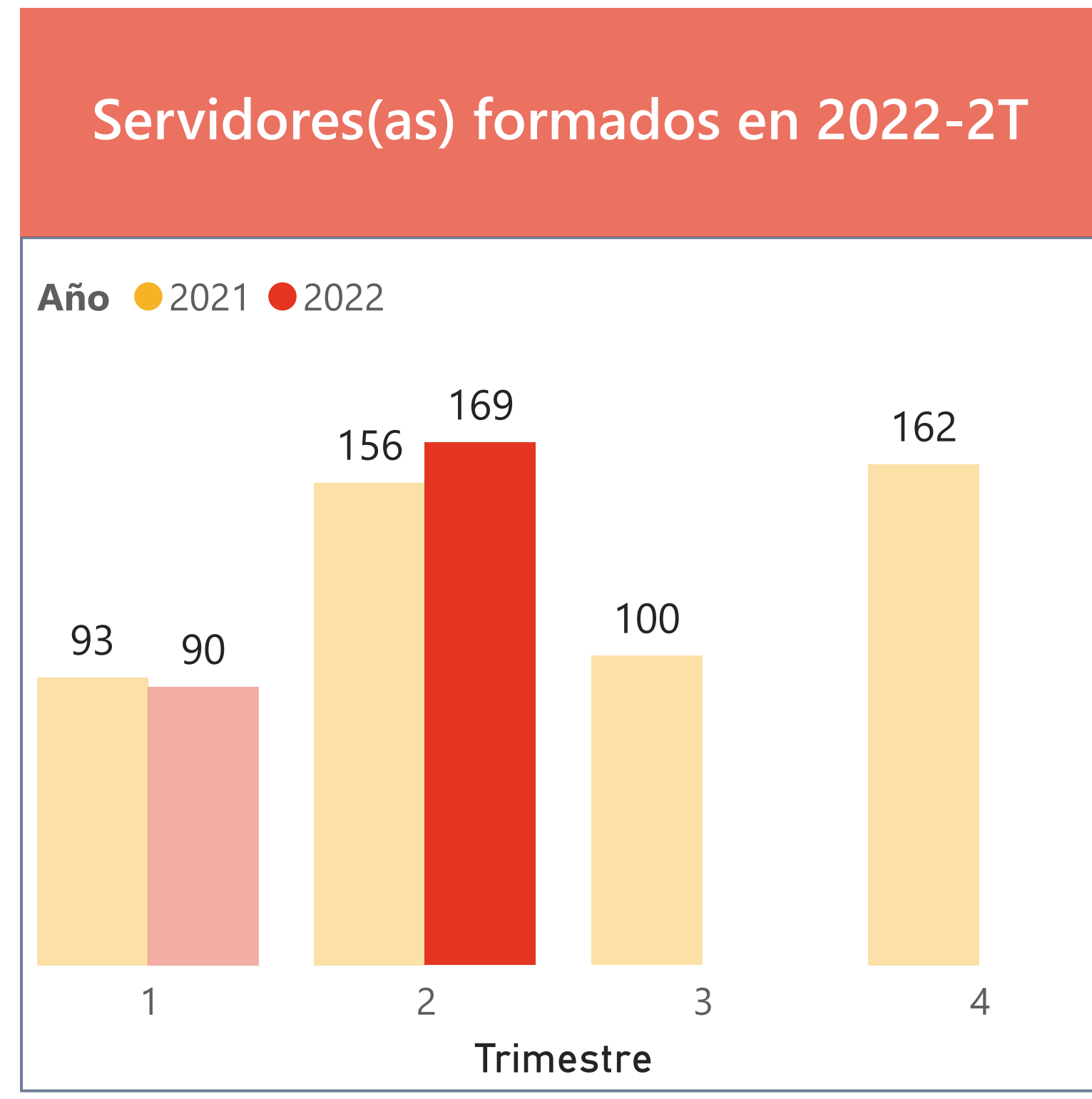
Los datos correspondientes a la vigencia 2022 son presentados con corte a junio de 2022.



169
servidores(as) formados(as) residentes
Teusaquillo

Teletrabajo en el distrito

Formación de capacidades - Aprende 10

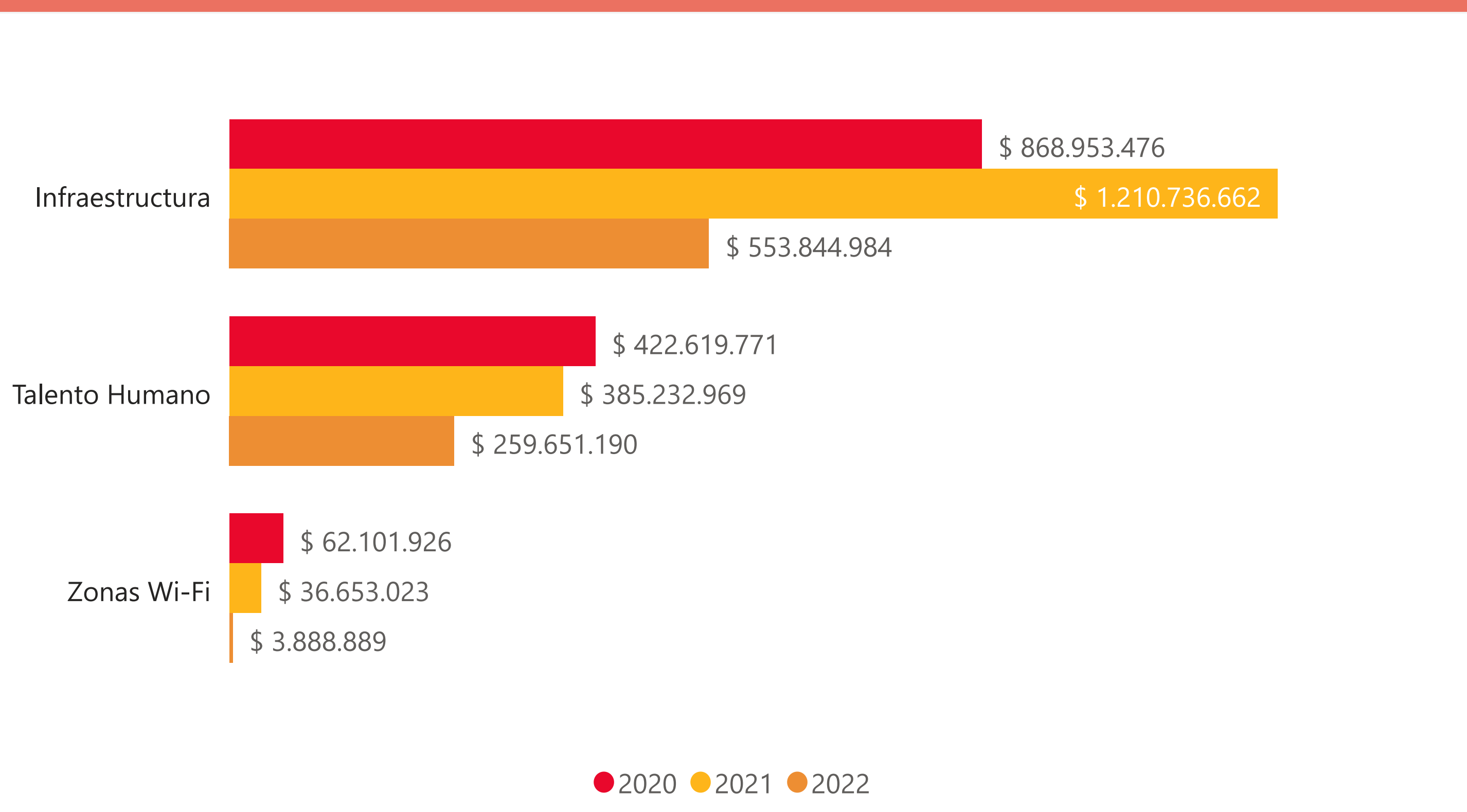




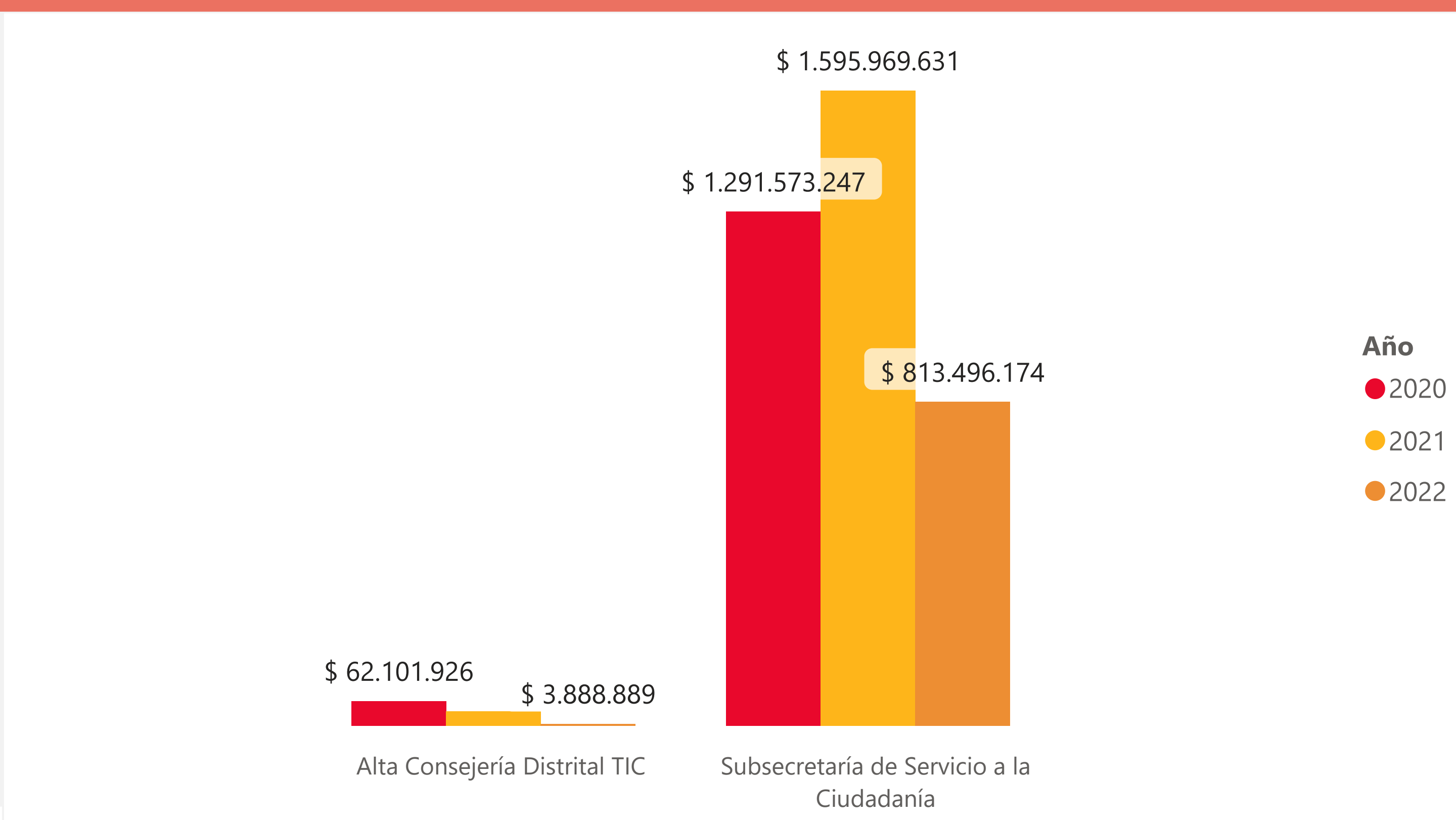
\$ 3.803.682.890

Presupuesto 2020 - 2022

Presupuesto de funcionamiento e inversión - Teusaquillo



Presupuesto para la operación - Teusaquillo



Los gastos de funcionamiento e inversión para el año 2022 son presentados a corte de junio de 2022

Consideraciones Generales

El presente documento contiene la información adicional que no se refleja al momento de exportar en PDF los datos visualizados en el tablero de Power BI “Secretaría General en Datos”. La herramienta interactiva puede ser consultada en <https://secretariageneral.gov.co/transparencia/informacion-especifica-entidad/tablero-de-gestion>.

Botones información adicional



Dimensión 2. Canales de interacción de la Red CADE con la ciudadanía

¿Qué es la Red CADE?

Los **SuperCADE** son puntos de atención en los que la ciudadanía puede realizar trámites y servicios en entidades nacionales, distrital y privados.

Los **CADES** son lugares especializados para la atención de trámites y servicios en entidades nacionales, distritales, privadas y empresas de servicios públicos.

Los **RapiCADE** son centros de atención especializados en servicio de recaudo de impuestos, tasas y contribuciones distritales, así como recepción de pagos de servicios públicos en general. Benefician de manera particular a la ciudadanía no bancarizada.

Los **SuperCADE** móviles son ferias de servicios móviles a través del cual se articula a las diferentes entidades públicas y empresas privadas, entre otras, para el acceso a información pública, la realización de trámites y otros procedimientos administrativos, la presentación de peticiones, quejas, reclamos y denuncias por posibles actos de corrupción, la rendición de cuentas y la participación ciudadana en las diferentes localidades de Bogotá.

Localidad fuera de la ciudad: En la prestación de trámites y servicios de la Red CADE se cuenta con puntos fuera de Bogotá ubicados en zonas aledañas a la ciudad como Soacha, Zipaquirá y Chía.

Pestaña “Línea 195”: **Interlocal** de acuerdo a la configuración actual del Sistema de Bogotá te escucha, hace referencia a población de zonas rurales a la periferia de Bogotá.

Sin información: Categoría relativa a servicios prestados en los cuales no se identifica localidad.

- **Dimensión 3. Oferta de Servicios a la Ciudadanía**

Pestaña “Puntos WiFi”: Los puntos Wi-Fi marcados con un * estuvieron en funcionamiento hasta el 15 de marzo de 2021 y aquellos marcados con ** estuvieron activos hasta el 28 de febrero de 2022.

- **La siguiente nota “A partir de 2021 IV” hace referencia:** a partir del 4 trimestre de 2021, se incorporó el enfoque diferencial e interseccional en la recolección de datos de conexiones a los puntos WiFi del Distrito. La categoría en blanco hace referencia a los períodos anteriores a este trimestre.

Pestaña “Gobierno Abierto”: **Localidad no identificada** Categoría relativa a servicios prestados en los cuales no se identifica localidad.

Dirección Distrital de Archivo de Bogotá (D.D Archivo de Bogotá): La Dirección Distrital de Archivo de Bogotá es la dependencia de la Secretaría General que salvaguarda los registros documentales con valor patrimonial y de memoria colectiva de la ciudad. En esta dimensión encontrará información acerca de los siguientes servicios: Consulta de la documentación del Archivo y Asistencia Técnica en gestión documental agregada a nivel distrital.

Los datos relacionados con los servicios que presta la Dirección Distrital de Archivo, no se encuentran desagregados por Localidad.

Localidad: La categoría “Localidad no identificada o sin información” hace referencia a las direcciones que no pueden ser interpretadas y georreferenciadas por el servicio dispuesto por IDECA dada las peculiaridades del dato.

COFRE: El Cofre es el buscador del Archivo de Bogotá de la Secretaría General, dispuesto a la ciudadanía desde agosto de 2021 para la consulta del patrimonio documental de Bogotá.

Dimensión 4. Bogotá Territorio de Paz y Reconciliación PDET- BR

Localidad no identificada o sin información: Hace referencia a las direcciones que no pueden ser interpretadas y georreferenciadas por el servicio dispuesto por IDECA dada las peculiaridades del dato.

Otorgamiento de Ayuda Humanitaria Inmediata: La Secretaría General de la Alcaldía Mayor de Bogotá, oferta servicios distritales y nacionales para el restablecimiento de los derechos de las víctimas del conflicto armado interno a través de los Centros de Encuentro, en el marco de la Ley 1448 de 2011, ubicados en las localidades de Barrios Unidos, Bosa, Rafael Uribe Uribe, Suba, Kennedy y Usme. Adicionalmente, otorga ayudas en los puntos de atención a víctimas localizados en Ciudad Bolívar, Engativá y Fontibón, en la Unidad Móvil y a nivel central (Santa fe).

Concepto Otorgamiento de ayudas humanitarias inmediatas a víctimas: Proporcionar mediante documento, el resultado de la evaluación que se realiza de la población que solicita la Ayuda/Asistencia Humanitaria Inmediata AHÍ. No es sinónimo de entrega, teniendo en cuenta que la población puede aceptar o rechazar el otorgamiento.

Concepto de beneficios Otorgados: Mejora que experimenta una persona o miembros de un grupo familiar gracias a algo que se le da una o varias veces.

Unidad Móvil: relaciona las atenciones un el punto móvil de los centros de encuentro

Dimensión 5. Fortalecimiento Institucional de la Administración Distrital

Teletrabajo en el Distrito: En el marco de lo dispuesto por la Ley 1221 de 2008, el Decreto Distrital 806 de 2019 y el Plan de Desarrollo Distrital - Acuerdo 761 de 2020, el teletrabajo fue concebido como un modelo incluyente mediante el cual se busca mejorar las condiciones laborales de los(as) servidores(as) en

términos de movilidad, calidad de vida, productividad laboral, salud, bienestar, felicidad, contaminación ambiental y reducción de la huella de carbono.

Fuera de la ciudad: hace referencia a los teletrabajadores que desempeñan sus labores en ubicaciones por fuera de la ciudad

Formación de Capacidades: La Secretaría General ofrece cursos de formación para el fortalecimiento de las competencias de los(as) servidores(as) públicos(as) que laboran en las entidades distritales. a fin de que mediante la implementación de las temáticas se reflejen mejoras en los resultados que perciba la ciudadanía.

Dimensión 6. Información Presupuestal de la Secretaría General en el Territorio

Presupuesto de la secretaria general: La presente dimensión muestra el presupuesto de gasto de Funcionamiento e Inversión destinado a las unidades operativas en el territorio donde se prestan servicios desde la Secretaría Generales para los años 2020, 2021 y proyección para la vigencia 2022, para la financiación de:

Talento Humano: contiene información del personal de planta y de contratación por prestación de servicios.

Infraestructura: incluye información de equipamientos SuperCADE, CADE, Centros de Encuentro, Imprenta Distrital, Archivo Distrital y Manzana Liévano.

Zonas Wi-Fi: abarca información del Convenio No 4130000-911-2020 y el Convenio No 41340000-785-2021

Rotación: Hace referencia al presupuesto que puede ser asignado a talento humano disponible para prestar sus servicios en varias localidades o ferias de servicio

Botón tipo marcador



Dimensión 3. Oferta de Servicios a la Ciudadanía

[Puntos Wi-Fi] En el segundo trimestre de 2021 se presentó una reducción en la cantidad de conexiones de los puntos Wi-Fi debido a que el Convenio 785 empezó a ejecutarse a finales de junio de 2021.

Nota: A partir del cuarto trimestre de 2021, se incorporó el enfoque diferencia e interseccional en la recolección de datos de conexiones a los puntos WiFi del distrito. Se incluyen las siguientes variables: orientación sexual, ciclo vital, pertenencia étnica y tipo de discapacidad.

[Gobierno Abierto Bogotá - GAB] La Plataforma Gobierno Abierto Bogotá nace como una iniciativa para responder a las necesidades de la ciudadanía causadas o incrementadas por la pandemia de la COVID-19. Su ejecución inicio en junio de 2020.

[Archivo de Bogotá] Canales no presenciales hacen referencia al Sistema de Gestión documental de la Secretaría General - SIGA, Bogotá te escucha y Formulario virtual en el micrositio del Archivo de Bogotá.

Siglas desagregadas para tener en cuenta

Acciones de Asistencia técnica: El significado de las siglas relacionadas son:

- SGDEA HERRAMIENTAS TI: Sistema de Gestión Documental Electrónico de Archivos Herramientas Tecnologías de Información.
- SGDA: Sistema De Gestión Documental de Archivos.
- SIC: Sistema Integrado de Conservación
- TRD: Tabla de Retención Documental.
- TVD: Tabla de Valoración Documental.
- SIGA: Sistema Integrado de Gestión de Archivos.
- PGD: Programa de Gestión Documental.
- PINAR: Plan Institucional de Archivos.